


# Program rozvoje obce Vacenovice 2019 - 2024



Schváleno 26. 2. 2020 usnesením číslo 170/20/VZ 1

## **OBSAH:**

### ÚVOD

#### **A. ANALYTICKÁ ČÁST**

##### A.1 Charakteristika obce

1. Území
  - 1.1 Poloha
  - 1.2 Historické souvislosti
2. Obyvatelstvo
  - 2.1 Demografická situace
  - 2.2 Spolková činnost
3. Hospodářství
  - 3.1 Ekonomická situace
  - 3.2 Trh práce
4. Infrastruktura
  - 4.1 Technická infrastruktura
  - 4.2 Dopravní infrastruktura
5. Vybavenost obce
  - 5.1 Bydlení
  - 5.2 Školství a vzdělávání
  - 5.3 Zdravotnictví
  - 5.4 Sociální péče
  - 5.5 Kultura a cestovní ruch
  - 5.6 Sport a tělovýchova
6. Životní prostředí
  - 6.1 Odpadové hospodářství
7. Správa obce
  - 7.1 Obecní úřad a kompetence obce
  - 7.2 Hospodaření obce
  - 7.3 Bezpečnost
  - 7.4 Vnější vztahy a vazby

##### A.2 Východiska pro návrhovou část

#### **B. NÁVRHOVÁ ČÁST**

- B.1 Strategická vize
- B.2 Cíle opatření aktivity
- B.3 Podpora realizace programu

Příloha č. 1 – Výstup z komunitního plánování

Příloha č. 2 – Výstup z dotazníkového šetření

# ÚVOD

Program rozvoje obce Vacenovice je základním plánovacím dokumentem, který napomáhá efektivně využívat finanční prostředky z vlastního rozpočtu a zaměřit se k získávání dotací až po skutečné provedení plánovaných zájmů obce.

V programu rozvoje obce Vacenovice jsou zakotveny rozvojové priority obce na období 2019 až 2024. Smyslem tvorby dokumentu bylo formulovat představy o budoucnosti obce včetně navržení aktivit, které pomohou tyto představy dosáhnout.

Pro vlastní tvorbu dokumentu byly použity informace a podklady získané ze statistických dat, z komunitního plánování konaného dne 3.6.2019, z dotazníkového šetření občanů obce, z šetření prováděného mezi zájmovými sdruženími na území obce a z pracovních jednání zastupitelů obce.

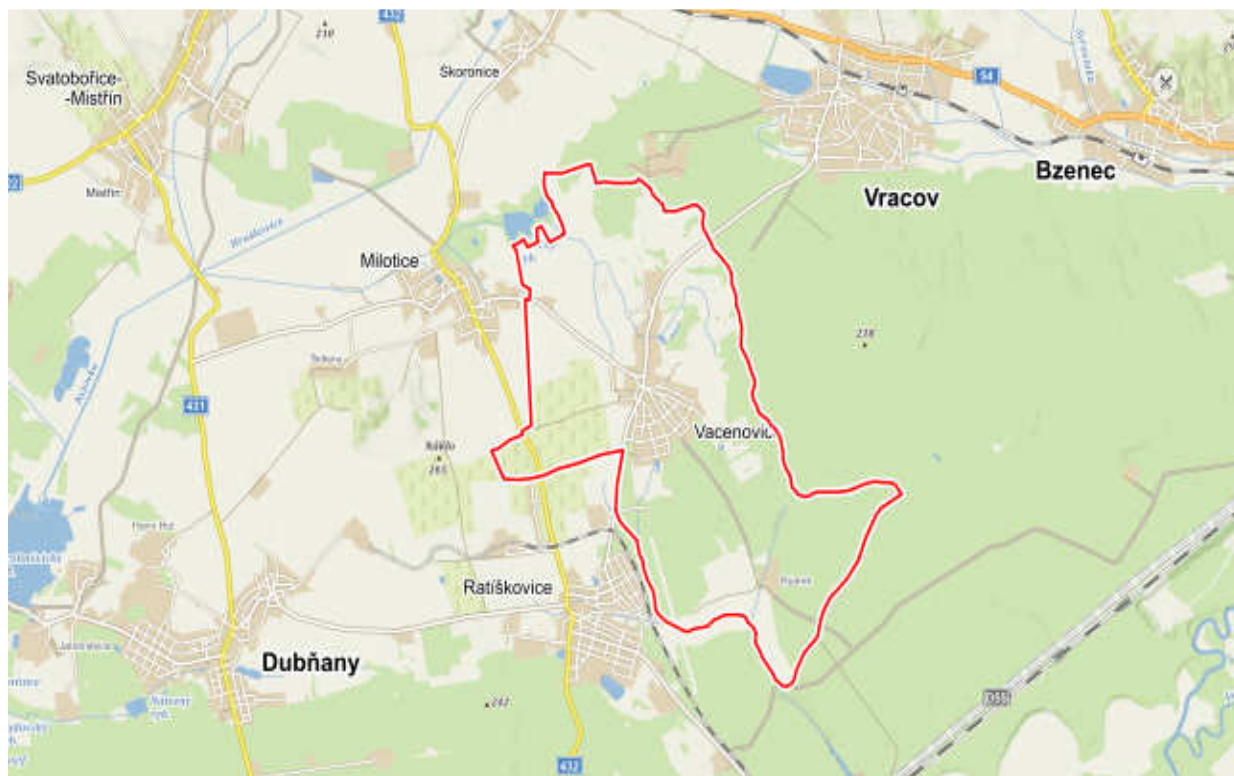
# A. ANALITICKÁ ČÁST

## A.1 Charakteristika obce

Tato kapitola soustřeďuje základní fakta o obci a obsahuje komplexní zhodnocení situace v obci, charakteristiku stavu a vývoje jednotlivých oblastí života obce. Charakteristika má 7 kapitol členěných na dílčí témata.

### 1. Území

#### 1.1 Poloha



Obec Vacenovice se nachází ve střední části okresu Hodonín, od okresního místa jsou Vacenovice vzdáleny cca 12 km severním směrem. Obec sousedí na V a JV s katastrálním územím Vracova, na západě s Miloticemi, na jihu s Ratíškovicemi a na severu se Skoronicemi. Od roku 2002 je členem Mikroregionu Nový Dvůr. Národopisně patří obec ke kyjovskému Dolňácku. Katastr obce činí 1464,95 ha.

**Tabulka č.1** Obecná charakteristika

	31. 12. 2018
Typ obce	obec
Obec s rozšířenou působností	Kyjov
Pověřený obecní úřad	Kyjov
Pracoviště finančního úřadu	Kyjov
Katastrální pracoviště	Kyjov
Matriční úřad	Vacenovice
Katastrální plocha (ha)	1464,95
Počet katastrů	1
Počet částí obce	1
Nadmořská výška (m nad mořem)	208
První písemná zpráva (rok)	1250

Zdroj: Data z Veřejné databáze ČSU

## 1.2 Historické souvislosti

Nejstarší písemné zprávy o Vacenovicích jsou z počátku 13. století (rok 1228), podle nichž král Přemysl Otakar I. daroval klášteru velehradskému 53 vesnic, mezi nimi i Vacenovice. (Listinu v jazyku latinském zkopíroval z Moravské zemské knihovny v Brně P. Josef Planita SDB, farář ve Velké nad Veličkou v roce 2003). Od téhož autora je i další listina z roku 1250, kdy jsou Velehradskému klášteru potvrzeny jeho statky a privilegia, mezi nimi i vesnice Vacenovice. K obci patřovala část bzenecké Doubravy, která je významně zapsána do dějin Vacenovic. Král Zikmund r. 1420 poskytl držiteli Vacenovic a jeho nástupcům právo pásti v toto Doubravě dobytek a rubati dřevo na stavbu a pálení. Koncem 15. století získali toto právo i všichni vacenovičtí poddaní, což byla velká výsada. Proto se v erbu Vacenovic, jako znaku obce, objevily tři žaludy, související s touto výsadou. Nejstarší pečeť Vacenovic je na listině z r. 1668. Později, od začátku 16. století až do 20. století, patřily Vacenovice k panství milotickému. Kolem roku 1560 se ve Vacenovicích usadili habáni, kteří sehráli v dějinách obce důležitou roli. Jejich klidný a hospodářsky se rozvíjející život počátkem 17. století ukončil rázně vpád Bočkajovských vojsk. Po vydání císařského patentu v roce 1622 se museli ze země vystěhovat. Nálezy habánské keramiky v obci popisuje v knize Lidové hrnčířství a džbánařství autor Heřman Landsfeld ze Strážnice. Nejen na jeho práci navazuje archeolog a badatel Jiří Pajer ze Strážnice, kterému se podařil vpravdě „husarský“ kousek, když v roce 2005-6 objevil ve Vacenovicích v čp. 44 vypalovací habánskou pec - unikát celoevropského významu. Jeho výzkum ve Vacenovicích je zdokumentován písemně i ve filmovém zpracování. Už v roce 1848 obec podala žádost o zřízení školy a hned následující rok se učilo v panské hájovně. Ale od roku 1879 byla vybudována nová škola, která s různými nadstavbami, údržbou a rekonstrukcemi slouží dodnes. Až teprve po odfaření od Milotic v roce 1930, kdy si vacenovičtí občané vybudovali nový kostel, píše obec vlastní historii.

Obec Vacenovice leží na styku dvou geologických útvarů různého stáří a odlišného charakteru. Starší, mladotřetihorní vrstvy tvořené slíny a jíly, bohaté na vodu, jsou překrývány často mocnými vrstvami písků, navátými během poslední doby ledové ve starších čtvrtohorách z mohutných říčních naplavenin řeky Moravy. Vytvořila se tak krajina specifického rázu, v níž se mozaikově střídají místa bohatá na vodu a místa suchá až extrémně. Písečné přesypy, vybíhající hluboko do mokřin a tvořící tak suché vyvýšeniny, chráněné ze všech stran mokřinami a bažinami a dostatek úrodné půdy, vytvářely příhodné podmínky, díky nimž bylo vacenovické okolí osídleno již od neolitu téměř nepřetržitě. První neolitičtí zemědělci budovali svá jednoduchá sídliště na písečných vyvýšeninách uprostřed mokřin. Nejstarší archeologické nálezy z okolí obce pocházejí přibližně z 5.tisíciletí př.Kr. Amatérské archeologické průzkumy, prováděné v okolí obce během posledních let umožnily sestavit průřez osídlením od neolitu a po první písemné zprávy o obci. Největší hustota zalidnění byla přitom doložena kolem 5. století př.Kr. (Keltové – osada Růdník), dále v době Římské a největší vůbec v době Velkomoravské.

#### **Shrnutí kapitoly území:**

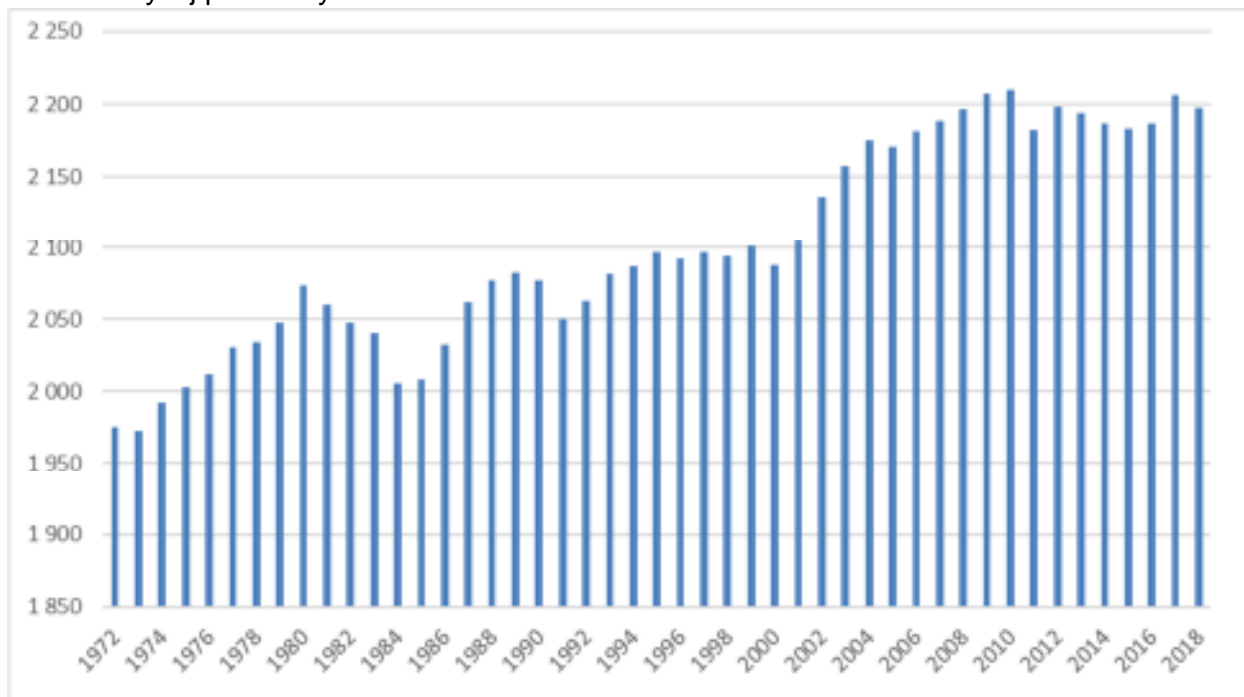
Obec Vacenovice se nachází ve střední části okresu Hodonín. Katastrální území činí 1464,95 ha. První písemná zmínka je z roku 1250. Obec je od roku 2002 členem Mikroregionu Nový Dvůr.

## 2. Obyvatelstvo

### 2.1 Demografická situace

Vývoj počtu obyvatel v obci Vacenovice od roku 1972 narůstal. Mírný odliv obyvatel vlivem migrace nastal kolem roku 1984. Od té doby měl počet obyvatel vzestupnou tendenci. Nejvíce obyvatel měla obec v roce 2010 a od tohoto roku počet obyvatel v obci nijak výrazněji nekolísá.

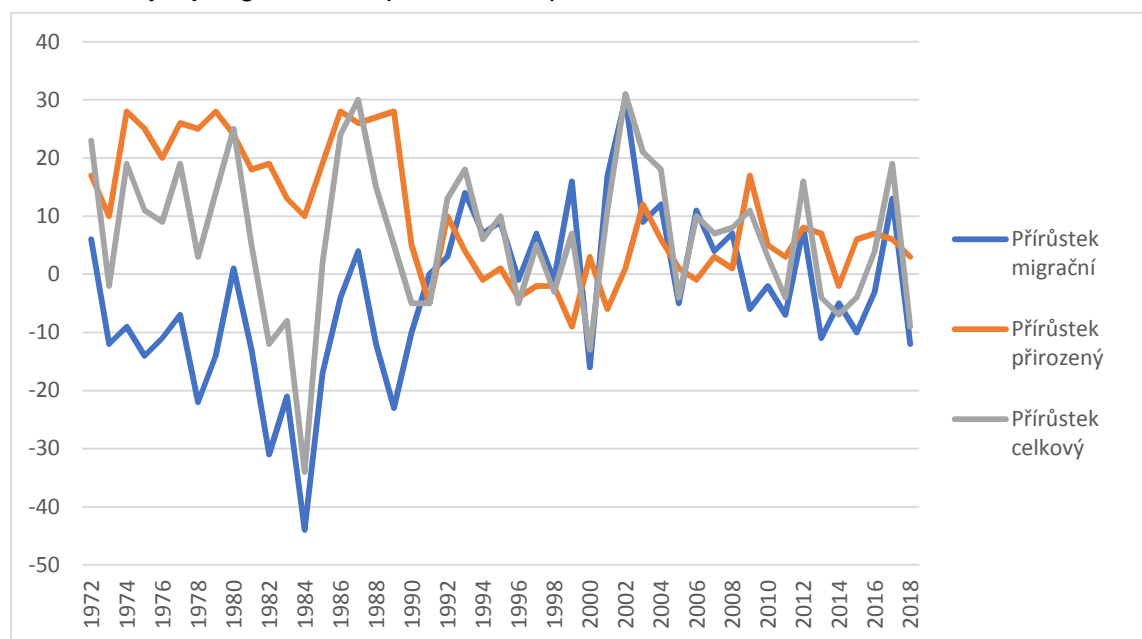
**Graf č.1** Vývoj počtu obyvatel obce Vacenovice v letech 1972-2018



Zdroj: Data z Veřejné databáze ČSU

Od roku 1971 do roku 1991 zaznamenávala obec větší výkyvy v počtu přírůstků obyvatel. Poté se počet přírůstků ustálil až do roku 2001 kdy obec zaznamenala větší migrační přírůstky. Od tohoto nárůstu počet obyvatel v obci Vacenovice nijak výrazněji nekolísá.

**Graf č.2** Vývoj migračního a přirozeného přírůstku v letech 1972 – 2018



Zdroj: Data z Veřejné databáze ČSU

Počet obyvatel v obci se během posledních 5 let nijak výrazněji neměnil. Poměr mezi muži a ženami byl téměř vyvážený. Do věkové kategorie 15-64 let spadá 1491 obyvatel obce. Průměrný věk občanů žijících v obci od roku 2014 stoupá a to znamená, že obyvatelstvo mírně stárne. V roce 2018 byl průměrný věk občanů 41,9 let.

**Tabulka č. 1** Počet obyvatel v letech 2014 – 2018

Stav k 31.12

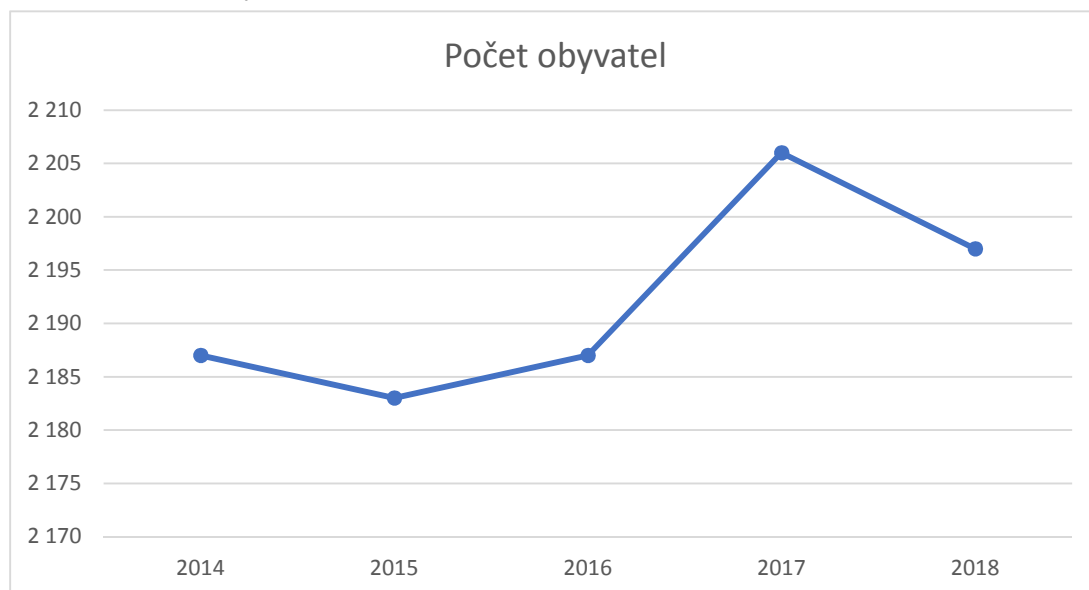
		2014	2015	2016	2017	2018
Počet obyvatel celkem		2 187	2 183	2 187	2 206	2 197
v tom podle pohlaví	muži	1 094	1 086	1 089	1 103	1 113
	ženy	1 093	1 097	1 098	1 103	1 084
v tom ve věku (let)	0-14	311	319	336	347	349
	15-64	1 541	1 517	1 489	1 491	1 479
	65 a více	335	347	362	368	369
Průměrný věk		40,9	41,1	41,4	41,7	41,9

Zdroj: Data z Veřejné databáze ČSU



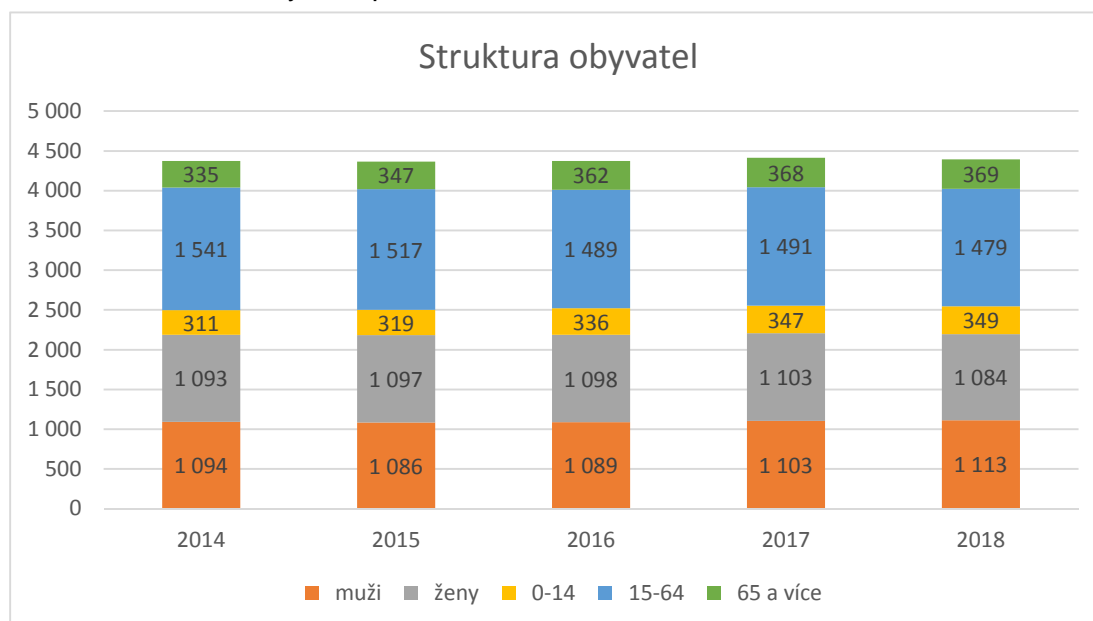
**Graf č.3 Počet obyvatel v letech 2014 – 2018**

Stav 31.12.



Zdroj: Data z Veřejné databáze ČSU

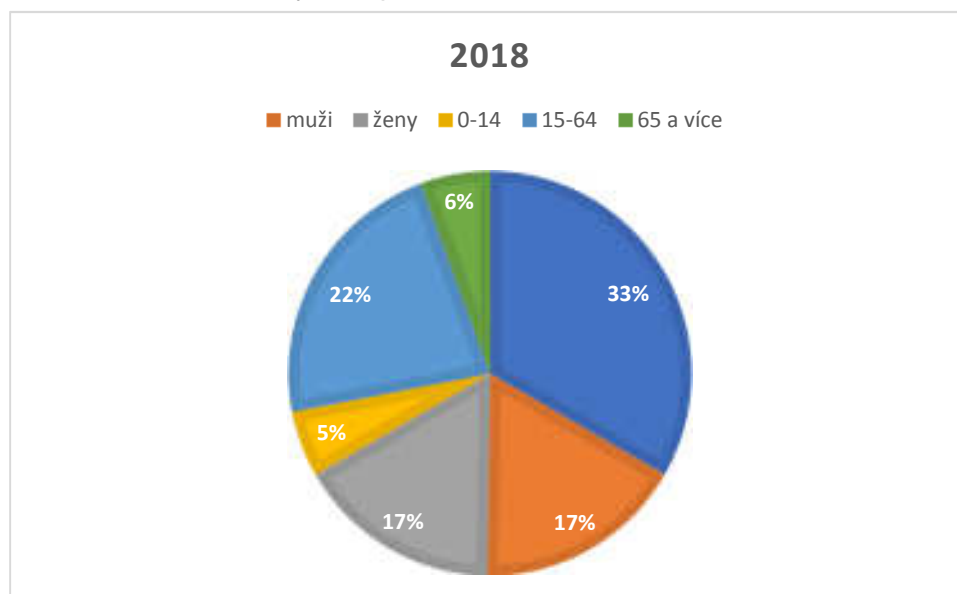
**Graf č.4 Struktura obyvatel podle věku v letech 2014-2018**



Zdroj: Data z Veřejné databáze ČSU

Počet dětí do 14 let tvoří cca 5% celkového počtu obyvatel. Podíl mužů a žen v produktivním věku se neliší. Počet seniorů se zvyšuje, což koresponduje s celorepublikovým vývojem stárnutí populace.

**Graf č. 5** Struktura obyvatel podle věku v roce 2018



Zdroj: Data z Veřejné databáze ČSU

Jak je vidět z tabulky č.2 celkový přírůstek v roce 2018 činil – 9 osob. Byl způsoben především migrací.

**Tabulka č. 2**

2018	Celkem
Živě narození	30
Zemřelí	27
<b>Přirozený přírůstek</b>	3
Přistěhovalí	29
Vystěhovalí	41
<b>Přírůstek stěhováním</b>	-12
<b>Celkový přírůstek</b>	-9

Zdroj: Data z Veřejné databáze ČSU

Dle posledního SLDB z roku 2011 v obci žilo asi 1848 obyvatel starších 15 let. Obyvatel se základním vzděláním bylo v obci 428. Obyvatel se středoškolským vzděláním bez maturity bylo 799 a s maturitou 415. Třicet dva obyvatel absolvovalo nástavbové studium. Vyšší odborné vzdělání mělo jen 13 obyvatel a vysokoškolské 102. Tři lidé neměli žádné ukončené vzdělání. Poměr mezi vzdělanými muži a ženami byl celkem vyrovnaný.

**Tabulka č. 3** Obyvatelstvo podle nejvyššího ukončeného vzdělání dle SLDB 2011

		Celkem	muži	ženy
Obyvatelstvo ve věku 15 a více let		1 848	918	930
z toho podle stupně vzdělání	bez vzdělání	3	1	2
	základní včetně neukončeného	428	123	305
	střední vč. vyučení (bez maturity)	799	513	286
	úplné střední (s maturitou)	415	196	219
	nástavbové studium	32	13	19
	vyšší odborné vzdělání	13	4	9
	vysokoškolské	102	43	59

Zdroj: Data z Veřejné databáze ČSU

V obci se dle SLDB z roku 2011 hlásilo k církvi nebo náboženské společnosti 850 obyvatel. Nejvíce k církvi římskokatolické a to 802 obyvatel. 94 obyvatel bylo věřících, ale k žádné církvi se nehlásilo. V obci žilo 237 obyvatel bez náboženského vyznání.

**Tabulka č.4** Obyvatelstvo podle náboženské víry dle SLDB 2011

		Celkem	muži	ženy
Obyvatelstvo celkem		2 146	1 071	1 075
Věřící - nehlásící se k žádné církvi ani náboženské společnosti		94	52	42
Věřící - hlásící se k církvi, náboženské společnosti		850	398	452
z toho	Církev římskokatolická	802	373	429
	Církev československá husitská	1	1	-
	Českobratrská církev evangelická	-	-	-
	Náboženská společnost Svědkové Jehovovi	-	-	-
	Pravoslavná církev v českých zemích	-	-	-
Bez náboženské víry		237	135	102
Neuvedeno		965	486	479

Zdroj: Data z Veřejné databáze ČSU

## 2.2 Spolková činnost

V obci působí několik místních spolků. Kromě vlastní spolkové činnosti pořádají kulturní i společenské akce.

### Ženský pěvecký sbor Marijánky

Asi desetičlenný soubor žen ve všech věkových kategoriích. Svým zpěvem rozdávají radost nejenom v obci, ale i v dalekém okolí. Pravidelně pořádají pro okolní ženské pěvecké sbory soutěž - „Zpívají sobě robky na Moravě“.

### Mužský sbor z Vacenovic

Mužský sbor soustřeďuje 15 členů. Každoročně tento soubor pořádá „Předfašankové setkání mužských sborů“. V tomto roce se uskutečnil již 13. ročník. Mužský sbor z Vacenovic vystupuje nejen na obecních akcích, ale své pěvecké umění rozdává i v zahraničí. Závěrem roku už tradičně chodí MS zazpívat koledy do domovů důchodců v Kyjově, Čeložnicích a Hodoníně. Jsou organizátory akce „Daruj krev s mužským sborem.“ V obci je doprovázejí na hudební nástroje děti ZUŠ.

### Dechová hudba Vacenovjáci – Vítěz Zlaté křídlovky

Byla založena před více jak 40 lety a každoročně odehraje až kolem 60 koncertů. Na svém kontě mají několik televizních pořadů, a více jak 25 vydaných CD.

### Vacenovští muzikanti

Vznikli v podstatě jen tak mimochodem. Farní rada připravovala narozeniny P. Františka Adamce a oslovila bývalé muzikanty DH Vacenovjáci, toho času bez angažmá, jestli by mu nezahráli. Tak tedy zahráli a dechovka složená z 90% z muzikantů, kteří v roce 1992 vyhráli „Zlatou křídlovku“, hraje dál. Doprovází Farní veselící, dále plesy Krojový a Mateřské školy. Svou hudbou doprovází průvod Božího těla a místní pouť. V září se slováckým kroužkem ve Strážnici ve Skanzenu „předvádějí“ hody. V říjnu hrají v hodovém průvodu ve Vacenovicích, a jezdí i do okolních vesnic.

### Schóla

Pěvecký sbor, jejímž uměleckým vedoucím je vždy kostelní varhaník. Tento sbor byl založen ve Vacenovicích již v roce 1990 a dodnes je hojně navštěvován dětmi všech věkových kategorií. Vystupují i při obecních akcích, ale věnují se i dětem a každoročně pořádají Farní tábor.

### Schólička

Sbor malých dětí, vystupují na obecních akcích a při dětských mších.

### Chrámový sbor sv. Cecílie

Sbor se schází pravidelně. Jeho hlavní činností je zpěv při farních a obecních aktivitách. Pravidelně vystupují v kostele při vánočních svátcích s doprovodem filharmonie Hodonín.

### Národopisná společnost Vacenovice

Soubor vznikl v šedesátých letech minulého století jako Slovácký krúžek a navazuje na tradice venkovské Omladiny, která v obci působila před první světovou válkou, v dnešní podobě pracuje od roku 1991. Hlavní náplní členů NSV je záchrana starých zvyků, písní, lidových tanců i řemeslných postupů, jejich prezentace na veřejnosti, ošetřování a výroba krojových součástí, záchrana artefaktů lidového umění a řemesel, záchrana původního rázu slovácké obce.

## Omladina

Chození v krojích a udržování starých zvyků má ve Vacenovicích dlouhou tradici. Jde o sdružení mladých, kteří se pravidelně scházejí a nacvičují tance, zvyky, vystupují v krojích na nejrůznějších slavnostech. Např. Strážnické slavnosti aj. Mimo jiné se zúčastnili na folklórních festivalech v Řecku a Španělsku.

Z obecních akcí to jsou především Hody, Kateřinská zábava, Krojový ples, Fašaňk, velikonoční a štěpánské obchůzky, Vánoce na Moravě aj. V současné době asi 40 členů.

## Vacenovská cimbálová muzika

Soubor vznikl v roce 1995. Hraje originální lidovou hudbu kyjovského dolňácka.

Účinkují na nejrůznějších folklórních akcích doma i v zahraničí.

## Dětský soubor Oskoruška

V roce 1996 vznikl soubor, který kromě nacvičování lidových tanců, také chodí do přírody, například čistit studánky, znovuobjevují dětské tradiční zvyky a seznamují se s historií obce. Tradičně chodí koledovat při Tříkrálové sbírce, předtančují na krojovém plese, udržují ve vsi velikonoční zvyky, v jarní prázdniny jezdí na soustředění a účastní se spousty jiných zajímavých akcí.

## Přípravka nejmenších na Oskorušku

Na podnět maminek ze školky se začal scházet kroužek dětí předškolního věku. Něco jako "předoskoruška", který seznamuje malé děti s místním folklorem a tradicemi.

## Vacenovský mužský sbor Od Lip

Vznikl v červnu roku 2005 ze zakládajících členů vacenovického mužského sboru, bývalých členů souboru Omladina a muzikantů Vacenovské cimbálové muziky. Chlapí se scházejí ve sklepě pod lipama u kostela a protože ve Vacenovicích působí dva mužské sbory, byli označováni jako "ti od lip", proto se tento vžitý název stal i oficiálním názvem sboru.

## Základní organizace zdravotně postižených

Není příliš málo času, který máme, ale je příliš času, který nevyužijeme..... přísloví, které na SZPO výborně pasuje. Vystoupení v rámci Senior tanců mezi šesti obcemi, Papučové bály, zájezdy, koupání v termálních bazénech, cvičení ve školní tělocvičně, využití krytého bazénu v Hodoníně.

## Český červený kříž

Během let se působení MS ČČK ve Vacenovicích změnilo. V současné době je záchranná služba dosažitelná a v obci je stálá dětská a praktická lékařka, nespočívá tedy činnost tolik na poskytování první pomoci. Proto se MS ČČK Vacenovice orientuje na pořádání přednášek a získávání dárců krve.

### Základní organizace Českého zahrádkářského svazu

Má více jak 150 členů. Pořádají přednášky z oblasti vinohradnictví a sadařství. Pravidelně pořádají místní Výstavu vín. Spolupracují s Mikroregionem a s kroužky Včelařským i Mysliveckým.

### Myslivecké sdružení Vacenovice

Myslivecké sdružení ve Vacenovicích má momentálně 21 členů. Pořádají Den dětí, večerní zábavy, účastní se Dne země. Odborně vedou Myslivecký kroužek Sojky.

### Mateřské centrum Klubíčko

Spolek zabývající se aktivním trávením volného času maminek s dětmi v rámci jejich rozvoje a dovedností. Zázemí mají v bývalé mateřské školce. Pořádají pravidelné přednášky s odborníky na zajímavá témata, organizují burzu oblečení a dětské karnevaly. Sadí stromy, účastní se Dne země. Pořádají Noc s Andersenem.

### Myslivecký kroužek Sojky

12 dětí ve věku od 7 let. Starají se o zvěř, chystají krmení na zimu, učí se stopovat. Účastní se s dobrými výsledky soutěže O Zlatou srnčí trofej.

### Český svaz včelařů

Ve Vacenovicích je jen místní organizace, která patří pod ZO ČSV Kyjov. Přesto mají Vacenovice 7 včelařů nad 50 let, ale hlavně se mohou pochlubit rostoucí základnou mladých včelařů do 30 let, kteří jsou momentálně 3.

### Včelařský klub mladých

Děti od 6 let včelaří na svých 8 úlech. Pravidelně se zúčastňují soutěže Zlatá včela a O putovní pohár ministra zemědělství.

## **Shrnutí kapitoly obyvatelstvo:**

V obci žije 2197 obyvatel, jejich počet v posledních dvou letech nijak výrazněji nekolísá. Nejvíce obyvatel je v produktivní věkové kategorii (15-64), podíl mužů a žen se významně neliší. Počet seniorů se zvyšuje, což koresponduje s celorepublikovým vývojem stárnutí populace. Nejvíce obyvatel dosáhlo středoškolského vzdělání bez maturity. Více jak jedna třetina obyvatel se veřejně hlásí k víře či náboženské společnosti. V obci působí několik spolků, které vytváří kulturní a volnočasové aktivity pro děti, seniory a celou širokou veřejnost.



### 3.Hospodářství

Obec je významná především obytnou a zemědělskou prvovýrobní funkcí, kde se zčásti uplatňuje vinařská výroba a vinařství. V menší míře se dosud v obci uplatňuje řemeslná a průmyslová výroba a služby. Lesní výroba je v katastru rovněž významně zastoupena, lesní komplex má významnou funkci ekologickou. Významné jsou možnosti pro plošný rozvoj zejména obytných funkcí (dostatek ploch a rezerv pro novou obytnou výstavbu), omezené jsou možnosti plošného rozvoje občanské vybavenosti (nejsou k dispozici rezervy v přímé vazbě na centrální obytnou zónu obce). Rozvoj výrobně-podnikatelských aktivit zemědělských je možný především v prostoru souč. farmy zem. výroby, ve vymezené průmyslové lokalitě na S okraji obce je omezen rozvoj výrobní průmyslové zóny majetkovou nedosažitelností pozemků. Obec se svým katastrálním územím skýtá příznivé podmínky pro bydlení a místní realizaci, popř. pro ubytovací zařízení nadmístní rekreace.

#### 3.1. Ekonomická situace

Podle údajů Českého statistického úřadu se v obci naházelo k 31.12.2018 celkem 491 ekonomických subjektů – 45 právnických osob (z toho 20 obchodních společností) a 446 fyzických osob (z toho 401 živnostníků). V evidenci zemědělského podnikatele je vedeno celkem 18 subjektů.

**Tabulka č.6** Podnikatelské subjekty podle právní formy

k 31.12.2018	Registrované podniky	Podniky se zjištěnou aktivitou
<b>Celkem</b>	491	275
<b>Fyzické osoby</b>	446	247
Fyzické podnikající osoby dle živnostenského zákona	401	217
Fyzické podnikající osoby jiného než živnostenského zákona	25	14
Zemědělští podnikatelé	18	14
<b>Právnické osoby</b>	45	28
Obchodní společnosti	20	18
akciové společnosti	.	.
Družstva	1	1

Zdroj: Data z Veřejné databáze ČSU

Následující tabulka zobrazuje zaměření podnikatelských subjektů ve Vacenovicích k 31.12.2018



**Tabulka č.7** Podnikatelské subjekty podle převažující činnosti

k 31.12.2018	Registrované podniky	Podniky se zjištěnou aktivitou
<b>Celkem</b>	491	275
A Zemědělství, lesnictví, rybářství	45	32
B-E Průmysl celkem	83	46
F Stavebnictví	131	82
G Velkoobchod a maloobchod; opravy a údržba motorových vozidel	83	33
H Doprava a skladování	4	2
I Ubytování, stravování a pohostinství	15	8
J Informační a komunikační činnosti	4	4
K Peněžnictví a pojišťovnictví	12	1
L Činnosti v oblasti nemovitostí	3	2
M Profesionální, vědecké a technické činnosti	22	13
N Administrativní a podpůrné činnosti	10	7
O Veřejná správa a povinné sociální zabezpečení; obrana;	2	2
P Vzdělávání	3	2
Q Zdravotní a sociální péče	4	4
R Kulturní, zábavní a rekreační činnosti	10	5
S Ostatní činnosti	53	31
X nezařazeno	.	.

Zdroj: Data z Veřejné databáze

V obci mají sídlo i výrobní provozovny a řada firem. Jako největší je firma Anticoro Bábík Josef, s.r.o., která zajišťuje práci více jak 80 lidem. Firma se zabývá výrobou nerezového zařízení pro potravinářský průmysl. Pokrývají hlavně východní trh. V obci jsou dále tři nábytkářské firmy, čtyři větší stavební firmy, asi tři firmy zabývající se pokrývačstvím a zateplováním staveb, dřevozpracující firma, několik kadeřnictví, ubytovací služby, restaurace a hospoda. V rámci společenského života obce podporují všechny místní firmy sponzorskými dary - sportovní kluby, zájmová sdružení u ZŠ Vacenovice a MŠ Vacenovice.

Mezi poskytovatele pohostinských služeb v obci patří zejména:  
 Hospoda u Letochů, Hospoda u Zubra, Kavárna Mlýn, Sport bar Vacenovice  
 Prodejny potravin: Večerka, Rosa market, Coop Jednota, Pekárna Marcián Jiří  
 Drogerie Koubská Lenka, Čistírna oděvů Arbela  
 Květinářství Brhelová Blanka, Květinářství u kapličky  
 Fitness Řihák Pavel

### 3.2 Trh práce

Ministerstvo práce a sociálních věcí počínaje lednem 2013 přešlo na nový ukazatel registrované nezaměstnanosti v ČR s názvem Podíl nezaměstnaných osob, který vyjadřuje podíl dosažitelných uchazečů o zaměstnání ve věku 15 – 64 let ze všech obyvatel ve stejném věku. Tento ukazatel nahrazuje doposud zveřejňovanou míru registrované nezaměstnanosti.

Podíl nezaměstnaných osob k 31.12.2018 v Jihomoravském kraji činí 3,86 %.

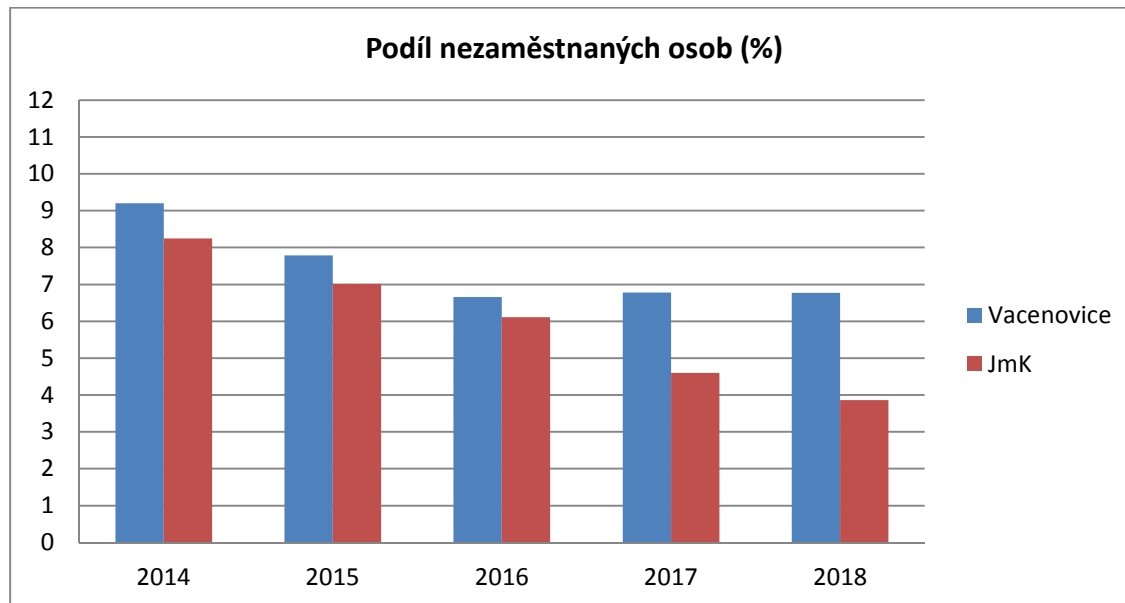
V obci Vacenovice činil k 31.12.2018 podíl nezaměstnaných osob 6,77 %

**Tabulka č.8** Vývoj podílu nezaměstnaných osob v letech 2014 – 2018

	Uchazeči o zaměstnání v evidenci úřadu práce		Podíl nezaměstnaných osob (%)			
	okres Hodonín		Vacenovice			JmK
	celkem	dosažitelní	muži	ženy	celkem	celkem
<b>2014</b>	11 397	11 054	9,34	9,04	9,2	8,25
<b>2015</b>	9 709	9 434	8,28	7,24	7,79	7,01
<b>2016</b>	8 524	8 263	6,9	5,93	6,66	6,11
<b>2017</b>	6 576	6 335	6,91	6,64	6,78	4,6
<b>2018</b>	5 670	5 225	6,33	7,28	6,77	3,86

Dle tabulky číslo 8 se podíl nezaměstnanosti od roku 2014 snižoval. Od roku 2014 byla zaznamenávána částečně větší nezaměstnanost mužů oproti ženám. Ke změně došlo v roce 2018 kdy se zvýšila nezaměstnanost žen, přesáhla tak nezaměstnanost mužů o téměř jedno procento. V porovnání s Jihomoravským krajem byl podíl nezaměstnaných osob v obci během let 2014 – 2018 vždy vyšší.

**Graf č.6** Vývoj podílu nezaměstnaných osob v letech 2014-2018 v porovnání s JmK



#### **Shrnutí kapitoly hospodářství:**

Obec je významná především obytnou a zemědělskou prvovýrobní funkcí, kde se zčásti uplatňuje vinařská výroba a vinařství. V obci aktivně působí 275 podnikatelských subjektů. V obci se nachází několik restaurací a prodejen potravin. Podíl nezaměstnanosti ke konci roku 2018 činil 6,77, jednu z nejnižších nezaměstnaností za posledních 5 let.

## 4. Infrastruktura

### 4.1 Technická infrastruktura

Obec je celá zplynofikována, vodovod i kanalizace je rozveden do všech ulic (zbývá jedna ulička se 4 obytnými domy a lokalitou vinných sklepů, kde není vybudován vodovod a kanalizace z důvodu problematického technického hlediska. V současné době probíhá jednání s majiteli pozemků, zpracovává se projektová dokumentace). Obec je napojena na ČOV v sousední obci Milotice, je členem Dobrovolného svazku obcí Kelčany, Milotice, Skoronice, Vacenovice, Vlkoš k zabezpečení chodu čističky. Stávající sítě jsou pravidelně udržovány.

Elektrifikace – obec je plně elektrifikovaná ve všech svých částech vč. lokality, vinných sklepů a nově zrekonstruovaného veřejného osvětlení. Rozvod elektřiny v obci je realizován převážně vzdušným vedením NN, umístěným na betonových sloupech, konzolách a střešnicích rodinných domů. V posledních několika letech jsou postupně v některých částech obce nahrazovány nevyhovující podpěrné body vzdušného vedení zemním kabelem.

Místní rozhlas – v obci je vybudována rovnoměrná síť rozhlasových reproduktorů místního rozhlasu. Hlášení místním rozhlasem se koná podle potřeby, v úterý a ve čtvrtek jsou v obci prodejní dny na místním tržišti, kdy přijíždějí do obce prodejci, kterým se mimořádně vyhlásí prodej zboží a odpoledne, většinou v pondělí a ve středu, kdy je prodloužená pracovní doba na úřadě, probíhá ostatní hlášení řádné.

Televizní kabelové rozvody – jsou ve vlastnictví obce v celkové hodnotě 4 649 522,-Kč, servis a údržbu provádí firma 3C Brno, která byla také jejím zhotovitelem. Na TKR je napojeno cca 80 % domácností, prostřednictvím těchto rozvodů mají občasný přístup k programům kabelové televize a obecnímu infokanálu, na němž jsou celodenně pouštěny ve smyčce informace, jako jsou např. aktuality, nabídka zaměstnání, reklama, kulturní akce, farní okénko, společenská kronika a sportovní akce.

Webové stránky obce – [www.vacenovice.cz](http://www.vacenovice.cz) zahrnují povinné údaje, informace o struktuře obecního úřadu, kontakty, služby, spolky, historii obce, odkazy na jiné webové stránky, fotogalerii, aktuality, kalendář akcí, Vacenovický zpravodaj v elektronické podobě, informace pro turisty, o místních spolcích, podnikatelích, aj.

Měřiče rychlosti – při vjezdu do obce od Ratíškovic a Vracova a ve středu obce jsou instalovány měřiče rychlosti. Jednou za dva roky obec zpracovává statistiku, kterou získává přehled o průjezdnosti, rychlostech i dopravních špičkách.

Kamery – obec instalovala z důvodu bezpečnosti a ochrany majetku kamery s bezdrátovým přenosem dat na nově vybudovanou budovu obecního úřadu, v okolí kterého dochází často k rušení nočního klidu, a na sběrný dvůr odpadů, kde je zaparkovaná drahá technika a kde často vnikají zloději kovů.

Sběrný dvůr – realizací výstavby sběrného dvora odpadů v r.2011 v celkové částce 12 587 895,-Kč obec přispěla k řešení problematiky sběru, dočasného uložení zpětného odběru a dalšího využití odpadů vč. zneškodnění odpadů nebezpečných.

Občané zde do kontejnerů na separovaný odpad mají možnost uložit asi 20 druhů odpadů s předpokladem, že na sběrném dvoře bude manipulováno ročně až s 950 tunami odpadů a z toho asi 5 tun nebezpečných. Výrazným způsobem zasáhne provoz předmětného díla k zlepšení životního prostředí.

## 4.2 Dopravní infrastruktura

V obci je dobré autobusové spojení do okolních měst a obcí. Prochází tudy autobusové linky č.664 z Kyjova do Hodonína a linka č. 912 z Hodonína do Vracova, které jsou zařazeny do integrovaného dopravního systému Jihomoravského kraje (dále jen IDS JMK). Četnost linek je dostatečná. Nachází se zde 3 zastávky Vacenovice – Stadion, Vacenovice a Vacenovice - ZD.

Obcí Vacenovice procházejí komunikace III. třídy č. 4257 směr Ratíškovice – Vracov a dále obce Vacenovice a Milotice spojuje silnice III. třídy č.4256, zbytek tvoří místní komunikace.

Obcí neprochází železniční trať, nejbližší železniční stanice se nachází ve Vracově.

Vacenicemi prochází dvě trati cyklistických vinařských stezek: Moravská vinná stezka vede přes vinnou trať Vinohrádky a areály vinných sklepů Pod kostelem a Žlébky, vybudovaných v posledních 30 letech. Nejmladší z nich uspokojí i náročného návštěvníka svým vybavením. Délka celé stezky je 290 km a je páteřní trasou ojedinělé sítě regionálních cyklistických stezek vedoucích malebnou krajinou jihovýchodní Moravy. Je červeně značená a prochází všemi moravskými vinařskými podoblastmi a protíná sedm z deseti okruhů místních vinařských stezek. Na její trase leží 70 vinařských obcí, desítky chráněných přírodních lokalit i významné historické a architektonické památky regionu.

Vinařská stezka Podluží vede Vacenicemi přes areál výletní restaurace Růdník, ve kterém je možnost ubytování, stravování, sportu a jízdy na koni. Žlutě značená trasa stezky vede od jižní hranice Moravy rovinatou částí centrálního Podluží, přes kopečky na okraji Kyjovské pahorkatiny k severním vinařským oblastem Slovácka, kde vinice střídají rozlehlé lesní partie. Délka cyklotrasy je 115 kilometrů a je vyhledávaným terénem pro rodinné výlety.



### **Shrnutí kapitoly infrastruktura:**

Obec je celá zplynofikována, vodovod i kanalizace je rozveden do všech ulic (zbývá jedna ulička se 4 obytnými domy a lokalitou vinných sklepů, kde není vybudován vodovod a kanalizace z důvodu problematického technického hlediska. V současné době probíhá jednání s majiteli pozemků, zpracovává se projektová dokumentace). Obec je napojena na ČOV v sousední obci Milotice, je členem Dobrovolného svazku obcí Kelčany, Milotice, Skoronice, Vacenovice, Vlkoš k zabezpečení chodu čističky. Stávající sítě jsou pravidelně udržovány. Na televizní kabelové rozvody je napojeno 80% domácností, Obec má sběrný dvůr. Obcí prochází silnice III. třídy, autobusové spojení je řešeno linkami IDS JMK a nachází se zde 3 autobusové zastávky. Vede tudy Moravská vinařská stezka a Vinná stezka Podluží.

## 5. Vybavenost obce

### 5.1 Bydlení

Dle výsledků Sčítání lidu, domů a bytů z roku 2011 se v obci Vacenovice nachází celkem 672 domů, z toho 616 je domů obydlených. Celkem 657 všech domů je rodinných, z nichž 605 je obydlených. Bytových domů je v obci devět. V majetku obce se nachází 7 bytových domů.

**Tabulka č.9** Domovní fond

		Celkem	rodinné domy	bytové domy	ostatní budovy
Domy úhrnem		672	657	9	6
Domy obydlené		616	605	8	3
z toho podle vlastnictví domu	fyzická osoba	544	543	-	1
	obec, stát	11	3	7	1
	bytové družstvo	1	1	-	-
	spoluvlastnictví vlastníků bytů	57	56	1	-
z toho podle období výstavby nebo rekonstrukce domu	1919 a dříve	12	12	-	-
	1920 - 1970	228	224	1	3
	1971 - 1980	110	110	-	-
	1981 - 1990	121	121	-	-
	1991 - 2000	75	74	1	-
	2001 - 2011	61	61	-	-

Zdroj: Data z Věřejné databáze

Obec Vacenovice se dlouhodobě potýká s nedostatkem stavebních míst. Proto i minulé vedení obce tento problém vnímalo jako zásadní. Podařilo se vybudovat nové stavební lokality v ulici Lesní a v ulici K Cihelně, kde se v současné době dokončuje 31 rodinných domů. Obec Vacenovice připravuje novou stavební lokalitu v územním plánu pojmenovanou jako B6. Je zpracována a schválena územní studie a připravuje se projekt infrastruktury a parcelace stavebních pozemků. Další lokalitou určenou k zástavbě je lokalita v územním plánu E1 a E2, která je vedením obce postupně vykupována od soukromých vlastníků. Po vykoupení dojde ke zpracování územní studie. Připravovaný nový územní plán bude mít již zakomponován princip zachování zástavby a dvoupodlažního maxima rodinných domů, což se promítá do urbanizačního řešení těchto nejnovějších lokalit.

Z důvodu velké poptávky po bydlení v obci byly v obci vystaveny také bytové domy. Přímo v centru obce se nachází bytový dům „Esmeralda“ s 22 byty, kolaudovaný v r. 1999. V roce 2014 byl zahájen odprodej těchto obecních bytů tehdejšími nájemníkům a tak vzniklo Sdružení vlastníků Esmeralda. V r. 2002 bylo kolaudováno 22 bytů v ulici „Dřínovec“, z toho jsou 2 byty zvláštního určení pro zdravotně postižené občany. Obě tyto stavby architektonicky zapadají do vesnického rázu obce.

## 5.2 Školství a vzdělání

Obec Vacenovice je zřizovatelem dvou příspěvkových organizací: Mateřské školy Vacenovice a Základní školy Vacenovice.

Základní škola se nachází ve středu vesnice v centru jejího dění. Sousedí s Obecním úřadem Vacenovice a přes silnici je kulturní dům. Jako historická budova postavená v roce 1879 má svou významnou hodnotu. Je dědictvím našich předků. Po několik generací do školních lavic usedají se začátkem školního roku noví školáci, kteří začínají v rodné vsi cestu za vzděláváním. Budova prošla mnoha generálními opravami. V roce 1994 byla zahájena první etapa přístavby školy, rekonstrukce kotelny a hygienického zařízení. V roce 1995 byla dokončena přístavba tělocvičny a další učebny. Dnes se naši žáci vzdělávají v moderně vybavených třídách. Využívají také počítačovou učebnu s kapacitou 22 pevných počítačů. Některé učebny jsou vybaveny interaktivními tabulemi. Jsme si vědomi důležité úlohy školy na malé vesnici a také jejího vlivu na život v obci. Celková kapacita školy je 180 žáků. Ve škole pracují také dvě oddělení školní družiny s kapacitou 53 žáků. Nevýhodnou polohu u hlavní silnice se snažíme kompenzovat vytvářením příjemného zázemí pro relaxaci i výuku na školním dvoře pod pergolou i na volném prostoru. Hlavní motivy naší práce a rozvoje školy jsou zapracovány do školního vzdělávacího programu s názvem: „Škola pro život-šance pro každého.“

Základní škola I. stupně a má kapacitu 180 žáků, navštěvuje ji 117 žáků. Pro velký zájem o školní družinu musela být v r. 2015 rozšířena její kapacita na 53 míst. Obec poskytuje ze svého rozpočtu na provoz základní školy 780 000,- Kč ročně.

Mateřská škola má v současné době 3 třídy s kapacitou 84 dětí a tato kapacita je plně využita. Do budoucna se plánuje rozšířit školu o čtvrtou třídu, kde je v současné době jídelna pro občany. Obec poskytuje ze svého rozpočtu na provoz mateřské školy 900 000,- Kč ročně.

Ředitelství obou škol úzce spolupracují s vedením obce zejména v oblasti ochrany životního prostředí a environmentální výchovy (např. akce: ČLOVĚK SPOLU S PŘÍRODOU – CESTA K BUDOUCNOSTI, Stromy s pamětí, Zahrada mateřské školy, Škola v přírodě - venkovní učebna základní školy nebo Den Země) a vztahu k obci a zdejším bohatým kulturním tradicím (Dětský krojový ples, vystupování dětí MŠ na obřadech obecního úřadu – vítání dětí do života, zlaté svatby).

## 5.3 Zdravotnictví

V obci se nachází zdravotní středisko - s ordinací praktického lékaře pro děti, dorost i dospělé. V současné době máme zpracován projekt na vybudování Multifunkčního domu, který by navazoval na místní kulturní dům ve středu obce. V němž by byly umístěny pobočka České pošty, zdravotní středisko (praktický lékař, dětský lékař, zubař), místní knihovna. Projekt dále zahrnuje místnost, která by byla využívána jako kulturní salonek pro autorská čtení, malé koncerty či výstavy známých či méně známých autorů. Dům bude propojen s 20 byty, které budou splňovat podmínky sociálního a bezbariérového bydlení.



## 5.4 Sociální péče

V obci se nenachází žádné zařízení sociální péče. Pobytové zařízení je nejbližší umístěno buď v Kyjově či Vracově. Ovšem z toho plyne, že zájemci musí opustit své přirozené prostředí.

Pro početnou skupinu obyvatel v seniorském věku jsou v obci sociální služby poskytovány pouze v terénní formě, zajíždí sem tedy pečovatelské služby Charity Kyjov či ošetřovatelská služba Homedica Hodonín. Pro některé to může ovšem znamenat zhoršenou dostupnost služeb.

Pro rodiny s dětmi v obci nejsou dostupné žádné sociální služby. Tyto mohou potenciální zájemci využít v Kyjově.

V obci není jasně definována typicky sociálně vyloučená lokalita, jak ji známe. Jde spíše o jedince či rodiny v krizové životní situaci, kteří aktuálně potřebují pomoci.

V obci je několik málo osob či rodin, které potřebují pomoc sociálních služeb. Tyto potřeby jsou řešeny dostupnými službami z Kyjova dle požadavků uživatelů.

Od roku 2007 je rozvoj sociálních a návazných služeb na Kyjovsku řízen metodou komunitního plánování. Iniciátorem a realizátorem je sociální odbor města Kyjova. Obcím byl na základě principu solidarity navrhnout systém spolufinancování služeb sociální prevence.

## 5.5 Kultura a cestovní ruch

Obec Vacenovice je součástí etnograficky vymezené oblasti Kyjovského Slovácka, pro niž je příznačná bohatá lidová kultura a životaschopný folklorismus. Slovácké lidové tradice se úzce prolínají s křesťanskou kulturou, potažmo s církevním rokem, a navíc i s rokem zemědělským. Vzhledem k bohaté činnosti několik a folklorních souborů a podpoře ze strany obce se během roku lze setkat ve Vacenovicích s každoročně pořádanými akcemi udržujícími lidové tradice:

- Krojový ples
- Dětský krojový ples
- Předfašankové setkání mužských sborů
- Fašanková obchůzka
- Degustace a košt vína
- Velikonoce v muzeu
- Na Marka zasaď oharka
- Beltine
- Jaro na salaši
- Zpívání s beranem
- Farní den
- Vacenovická pouť
- Vinobraní s otvíráním hory

- Slovácké krojované hody ve Vacenovicích – stavění máje, beseda u cimbalu ve sklepě u Habána, taneční zábava s dechovou hudbou, nedělní mše svatá, krojovaný průvod, hodky - recesistický průvod obcí
- Svatomartinské žehnání vína
- Mikulášská občůzka
- Vánoce na Moravě
- Zpívání u vánočního stromu
- Vánoční gajdošské nokturno
- Štěpánská občůzka

Obec vydává zpravodaj. První číslo Vacenovického zpravodaje vyšlo v prosinci r. 1993. Jednalo se pár výtisků, vytištěných Obcí Vacenovice, informujících o chodu obce, dále o společenském, kulturním, sportovním atd. dění v obci. Vydávání zpravodaje získalo na popularitě, přešli jsme na tištěnou, později i barevnou formu z tiskárny. Zpravodaj zahrnuje informace o činnosti zastupitelstva obce, provedených a plánovaných akcích, hospodaření obce. Samozřejmě součástí je souhrn práce ve školství, sportovních i zájmových kroužků, nechybí kulturní a folklórní život v obci. Obsahově se zpravodaj rozrůstal o zajímavé příspěvky našich spoluobčanů jak z oblasti historie a náhledů do dob již minulých, ať smutných např. z období války, tak i veselých životních příběhů, či netradičních cestovatelských zážitků. Do roku 2010 jsme Vacenovický zpravodaj vydávali pouze jedenkrát ročně, vždy před Vánocemi. Od r. 2011 jsme rozdělili zpravodaj pololetně – je vydáván Letní a Zimní vacenovický zpravodaj. Náklad čítá 650 výtisků. Dále je možné prohlédnout si zpravodaj i v elektronické podobě na webových stránkách obce.

Obec má kulturní dům a je zřizovatelem Obecní knihovny. Místní knihovna se nachází v prostorách kulturního domu. Čítá cca 5000 ks stálých svazků, 500 ks knih z výměnného fondu, provozní doba je v úterý a ve čtvrtek od 15 h do 19.30 h. Každoročně jsou doplňovány nové tituly. Současnou novinkou je půjčování zvukových knih z výměnného fondu. Součástí knihovny je i koutek pro děti se sedacími vaky, kde si mohou číst právě zapůjčenou knihu. Knihovna nabízí i internet pro veřejnost. V roce 2017 jsme zahájili tradici „Pasování čtenářů“ královnou Abecedou. Jedná se o žáky 2. třídy, kteří už zvládnou něco přečíst.

Farní kostel ve Vacenovicích zasvěcený Božskému Srdci Páně je nejvyšší dominantou obce. Je slohu bazilikového. Jeho délka je 28,60m, šířka 11,20m, výška interiéru 8,75m. Věž je vysoká 27,45m.

Nad vchodem kostela stojí na podstavci socha sv. Václava. Je darem růdnického mlynáře Karla Doležala. Autorem sochy je Karel Anděl ze Strážnice. Byla nově opravena štukatérem Miroslavem Mackem z Ratíškovice v roce 1995. Socha připomíná založení „Spolku svatého Václava“ v roce 1906, kdy se začaly konat sbírky na stavbu kostela. Tento spolek byl v roce 1912 nahrazen „Spolkem Božského Srdce Páně“.

Ve věži je šest zvonů.

Sv. Leonard -nejstarší ze šestice, váží 270kg. Byl zakoupen od františkánů ze Skalice. Pochází z roku 1857. V roce 1949 byl jediným zvonem ve věži. Ulil jej Vojtěch Littman z Banské Bystrice v roce 1857.

Sv. Florián a sv. Krištof –pořízeny v roce 1949. Oba ulil Rudolf Manoušek z České u Brna. Sv. Florián váží 367kg a má průměr 845mm. Je darem dobrovolných hasičů z Vacenovic. Sv. Krištof váží 170kg, průměr má 663mm a je darem zaměstnanců Československých drah z Vacenovic.

„Umíráček“ – pochází z roku 1923 a váží 30kg.

Železný zvonek bez nápisu váží 25kg. Nejmenší zvonek tzv. „sanktusníkový“ váží 8kg a je zavěšen nad půdou kostela. Zvonívalo se jím při pozdvihování. Zvony sv. Floriána a sv. Krištofa jsou na elektrický pohon. Zvon sv. Leonarda a „Umíráček“ jsou upraveny na elektromagnetický pohon.

Prvním zvonek, kterým se v naší obci zvonilo, byl zvon ulitý v roce 1778 „na autraty obce vacenovické“. Zvon byl 60kg těžký. Byl opatřen na jedné straně vypouklým křížem s pnějším na něm Kristem, pod nímž byl umístěn očištěc se čtyřmi trpícími, jímž anděl podává útěchu. Na druhé straně byla Panna Maria s Jezulátkem. Protože praskl a nedával žádnou ozvěnu, vyměnila jej obec v roce 1904 za doplatek 179,40K.

Nový zvon sv. Florián byl rovněž zavěšen na zvonici, která stávala před domem č.p. 29. Odtud byl po skončení stavby kostela zavěšen do věže. Vážil 70kg. Na obvodu měl nápis: „Živé volám, mrtvé oplakávám, blesky lámu“. Stal se spolu se sv. Leonardem obětí válečné zvůle. V roce 1942 byly oba zvony sundány z věže a odvezeny do Prahy. Po válce byl sv. Leonard dovezen z Prahy a 16. září 1945 znovu zavěšen do věže.

## 5.6 Sport a tělovýchova

### Sportovní klub Vacenovice

Má 274 členů, z nichž je přes 100 aktivních sportovců a 48 je v mládežnických kategoriích. Organizaci činností 8 družstev kopané a 4 družstev stolního tenisu. Mimo soutěžních zápasů pořádají i turnaje ve fotbale, ve stolním tenise pro veřejnost.

Založení fotbalového klubu se datuje na rok 1932. V 86. roční historii oddíl vystřídal několikrát svůj název, od založení SK pak Sokol, DOS Baník, Družstevník, od roku 1995 název SK MOGUL Vacenovice a od roku 2016 Sportovní klub Vacenovice z.s.

Mistrovské soutěže v průběhu existence odehrál střídavě od základních tříd po 1.A třídu. Od sezóny 2000-01 postoupil do župního ( krajského) přeboru ve kterém působil 6.sezón. Největším úspěchem je zisk Krajského poháru v r.2003.

V současné době kromě A mužstva mužů působícího v krajské 1.B.třídě, ve 3.okresní třídě působí i B mužstvo. Dorost a žákovské družstvo v současnosti nemáme, družstva starší a mladší přípravky startují v Krajské soutěži a v okresním přeboru.

V prostoru Stadionu sportovního klubu se nacházejí 2 fotbalové hřiště travnaté + písčito travnaté, atletická škvárová dráha, 6 hráčských šaten, tribuna, sezónní občerstvení Sport baru, s přilehlým dětským hřištěm a oddílová klubovna. V listopadu minulého roku bylo do užívání odevzdáno víceúčelové hřiště s umělou trávou, které umožňuje provozovat házenou, malou kopanou, florbal, tenis, volejbal, nohejbal a

košíkovou. Věříme, že uvedené sportoviště budou využívány občany naší obce s maximálním využitím

Tělovýchovná Jednota Sokol byl po 50letech zákazu ve Vacenovicích obnoven v roce 1990.

V nynější době má okolo 50 členů a sdružuje oddíl žákyň, ženy aerobic a ženy zdravotní cvičení. Patří k němu také pěvecký sbor Marijánky, protože Sokol není jen cvičení, ale i činnost kulturní, vzdělávací a poznávací.

Futsal-KAVASACO klub existuje od roku 2004 a momentálně hraje Okresní přebor futsalu Hodonín. Hráčská základna je tvořena hráči fotbalových klubů Vaceonovic, Vracova a Milotic a dalšími již nehrajícími hráči těchto klubů. Klub působí hlavně v zimní části roku, kdy se hraje tato soutěž, v letním období absolvujeme několik přípravných turnajů, které se v posledních letech neustále rozšiřují.

Šachový klub Vacenovice je nový klub, založený v roce 2011. V současné době má 24 členů, z toho 8 aktivně hrajících dětí a mládežníků a několik hostů.

SDH Vacenovice- Občanské sdružení Sboru dobrovolných hasičů ve Vacenovicích má více jak 40členů a řídí ji 7 členný výbor. Hlavní činnost organizace je v posledních cca 20letech zaměřena zejména na aktivity v disciplíně požárním sportu a požárním útoku a činnosti s tím související. V roce 2008 zahájili výstavbu vlastního „Víceúčelového hasičského areálu“, který byl v roce 2010 úspěšně zkolaudován. Pořádají soutěže v požárním sportu, taneční zábavy, dětské dny a řadu dalších sportovních a kulturně společenských akcí pro spoluobčany.

### Atletika

20 členů. Pořádání závodů v rámci Moravskoslovenského běžeckého poháru, 43. Ročník běhu Osvobození Vacenovic, více jak 400 běžců. 10 dětských kategorií od přípravky pro juniory.

### Kvasaco – futsal

Pravidelný turnaj Letocha cup se zahraniční účastí. Přes 15 členů. Příprava dětí.

### Kvasaco – šachy

Oddíl dospělých i mládeže. 17 členů. Účastní se krajských kol. Pořádají školní turnaj v šachu okresu.

### Sdružení dobrovolných hasičů ve Vacenovicích

Momentálně má sdružení 38 členů. Dvě soutěžní družstva. Rovněž se věnují dětem ve věku od 5 do 15 let. Pravidelné soutěže. Pořádání akcí pro veřejnost.

### TJ Sokol Vacenovice

Založen v roce 1991. V současnosti soustřeďuje 60 členů od 6 let do 85 let. Družstvo dětských cvičenek, aerobik, cvičení pro ženy, zdravotní cvičení pro seniorky. Pravidelné akce na akademiích, Župní slety.

**Shrnutí kapitoly vybavenost obce:**

V obci Vacenovice se nachází asi 672 domů z nichž 616 obydlených. Bytových domů je v obci devět. V obci se nachází jak mateřská škola, tak i škola základní pro první stupeň. V obci se nachází praktický lékař pro dospělé i dětský pediatr. V obci nejsou žádné sociální služby. Dominantou obce je kostel zasvěcený Božskému srdci Páně. Obec má kulturní dům, je zřizovatelem místní knihovny a vydává Vacenovický zpravodaj. V obci působí několik sportovních klubů.

## 6. Životní prostředí

Území obce Vacenovice a jejího okolí je součástí Dolnomoravského úvalu, a to tzv. Mutěnické tabule. Jde o plošinatou oblast tvořenou vátými písky, případně přesypy. Ze tří stran je obec obklopena smíšeným a listnatým lesem. Lesní masiv je vlastně součástí přírodní zóny Pomoraví a okrajovou součástí CHKO Bílé Karpaty, Natura 2000 (ptačí oblast). Je rovněž podmínkou stabilizace vátých písků, tzv. „moravské sahary“, jejíž část do ků Vacenovice zasahuje. Z hlediska vodní bilance je území deficitní, územím prochází rozvodnice velkých hydrogeologických celků, a to povodí Moravy a Dyje. Přítoky vody jsou slabé. Souvislé větší vodní plochy zde není. Chráněné historické území „Jezero“, v posledních letech zrevitalizované vodní plochy u Jezera, na Hantálech (bývalá cihelna) a nebeský rybník (zvaný Bahňák) ve Stanovisku. Písky jsou částečně překryty písečnými hlínami. Přesto však je zde zdroj podzemní vody, která dříve samovolně vytékala z „artézské studny“. Pak zde byly vrtány další sondy, avšak voda se nijak nevyužívá, kromě užitkové spotřeby v objektech bývalého zemědělského družstva, v současné době s.r.o. Anticoro Bábík Josef a fi Bravenec. Rybníček „Húštík“ ve vrchní části obce u mateřské školy, přestože se jeho plocha hodně zmenšila, stále ještě má menší přítok vody „židlem“ jak se u nás říká.

**Tabulka č.10** Druhy pozemků

	31. 12. 2018
<b>Celková výměra</b>	1 464,95
<b>Zemědělská půda</b>	743,82
Orná půda	632,18
Chmelnice	-
Vinice	24,31
Zahrada	27,62
Ovocný sad	7,83
Trvalý travní porost	51,89
<b>Nezemědělská půda</b>	721,12
Lesní pozemek	602,98
Vodní plocha	19,38
Zastavěná plocha a nádvoří	34,11
Ostatní plocha	64,66

Zdroj: Data z Veřejné databáze

### 6.1 Ochrana přírody

V katastru obce Vacenovice se nacházejí následující biocentra:

Hantále, U trati, Červené blato, Stanovisko, Odměry, Okorály, Jezero.

#### Chráněné území - přírodní památka „Jezero“

se nachází na severovýchodním okraji obce. Skládá se z mělkého jezírka, louky a mokřadu okolo říčky Zamazaná o celkové výměře 7,95 ha. Důvodem ochrany je

zachování a ochrana botanicky, zoologicky, esteticky a krajinářsky hodnotného komplexu vlhkých až mokrých luk, mělké vodní nádrže a vrbo-topolového háje s bohatým bylinným podrostem. Ze zvláště chráněných druhů rostlin se v území vyskytují pampeliška bahenní, prstnatec májový, ostřice Davallova a řada dalších. Ve vlhkomilné vegetaci se vyskytuje značné množství chráněných živočichů, zejména obojživelníků, jako např. blatnice skvrnitá, rosnička zelená, skokan štíhlý, skokan ostronosý, ropucha zelená a z plazů užovka obojková.

### Bzenecká Doubrava

Les Doubrava byl znám již ve 14. století, kdy byl lesní pastvinou porostlou staletými duby a jeho rozloha činila 1000 hektarů. Král Zikmund r. 1420 poskytl držiteli Vacenovic markraběti Janu Jindřichovi (bratr Karla IV.) a jeho nástupcům právo „pásti v Doubravě svůj vepřový dobytek, ať se žalud urodil, nebo ne a rubati dřevo na stavbu a pálení“. Koncem 15. století získali toto právo i všichni vacenovičtí poddaní, což byla velká výsada: „Lidé v té vsi vacenovicích mají svobodu dříví k palivu a stavení v bzenecké Doubravě roubati, kde se jim zlíbí a jak mnoho jim toho zapotřebí jest. Též pásti dobytky svými všelijaké po vší Doubravě mohou bez překážky pánů bzeneckých...“ Vacenoviští měli dále „právo s lovy tenetnými i jinými všelijakými na Dúbravě bzeneckéj a s svinskými pastvinami v obrození i neobrození žaludu, svobodu na též Dúbravě bzeneckéj rubání drév ku palivu...“ Doubrava tedy znamenala pro vacenovické téměř životní existenci. V roce 1667 byl zbytek obce, patřící pánům na Bzenci, prodán milotickému hraběti Janu Serenyiu, čímž byla všechna práva k Doubravě zrušena. Bylo možno již pouze konstatovat, že les Doubrava se svými kdysi staletými duby byl totálně zničen. Deště pak obnažily vrstvu humusu až na holý písek, což umožnilo vzniku Moravské sahary v této oblasti. Zalesnění borovicemi, které spoutaly zdejší pohyblivé písečné přesypy, se ujal až koncem 19. století lesní inspektor Jan Bedřich Bechtel. V roce 1823 provedl odhad bzeneckých lesů a ve svých zápiscích napsal, že lesy jsou zcela zdevastovány neuváženou těžbou. Bzenecká hraběnka Reichenbachová jej jmenovala nadlesním a požádala ho o pokus obnovy lesa. To se mu během následujících 25 let také podařilo.

Vzpomínka na zakladatele okolních lesů Jana Bedřicha Bechtela: „Lesy, založené lesním inspektorem Bechtem a jeho následovníky, se staly dobrodiním celého kraje. Slouží svým dřevem v řadě místních i okolních průmyslových odvětví a živnostenských podniků, soukromým potřebám, obecnému prospěchu a přispívají nemalou měrou k malebnosti druhdy pustého kraje. Obyvatelstvo nachází v nich obživu, osvěžení a zdravé, pryskyřicí prosycené ovzduší.....Zkrátka příroda se bohatě odměnila za podanou jí pomocnou ruku.“ Když se vydáte pěšky či na kole od Růdníku krásnou lesní cestou až k bzenecké cihelně, poblíž které stojí Bechtelův památník, můžete se o tom přesvědčit sami.

### Moravská Sahara

Podloží Vacenovic tvoří vrstvy slínů a jílu, bohatých na vodu, které jsou často překrývány mocnými vrstvami písků, navátými během poslední doby ledové ve starších čtvrtohorách z mohutných říčních naplavenin řeky Moravy. Vytvořila se tak krajina specifického rázu, v níž se mozaikově střídají místa bohatá na vodu a místa

až extrémně suchá. Písečné přesypy vybíhají hluboko do mokřin a tvoří tak suché vyvýšeniny. Je to unikátní přírodní památka s travními porosty paličkovce šedého, kostřavy ovčí a pochvaté. V řídké vegetaci roste bohatství suchomilných mechorostů a lišejníků. Byla zde zjištěna řada vzácných druhů střevlíkovitých brouků, bohatá je fauna blanokřídlých, zejména kutilek, žahalek a včel. Je možné zde zahlédnout kudlanku nábožnou i pakudlanku jižní a několik desítek druhů pavouků (Titanoea psammophila je dokonce v ČR novým druhem). Žije zde i řada ptačích druhů, např. lelek lesní, dudek chocholatý nebo skřivan lesní.

### Les Okorály

Les a mokřad Okorály o rozloze 27 ha s pestrou dřevinnou skladbou se rozkládá na severozápadním okraji obce. Roste zde kriticky ohrožená ostřice Buxbaumova, bradáček vejčitý, hadí kořen větší, kozlík dvoudomý, pryšec huňatý, kosatec žlutý, ostřice příbuzná, ostřice vyvýšená aj. Borovými porosty s ostrůvky podmáčených olšin a jasanových porostů se lze pohodlnou lesní cestou dostat příjemnou procházkou nebo na kole do přilehlých Skoronic.

### Artézská studna

Se nachází na okraji obce u lesa Okorály. Poskytuje velmi kvalitní pitnou vodu, srovnatelnou s vodami známými z televizních reklam. Studna byla hojně využívána před vybudováním veřejného vodovodu nejen obyvateli Vacenovic, ale i okolních obcí. Pro mnoho domácností byla jediným zdrojem pitné i užitkové vody. Ale i po napojení domů na vodovodní řad byla studna známá v širokém okolí jako ojedinělý zdroj vody kojenecké. V současné době, po zpřísnění hygienických předpisů a hlavně širokého výběru balených vod v obchodní síti, není pramen bohužel, ke škodě obyvatel, již v takové míře využíván.

### Čertoprđ

někdy uváděn jako „Čertobrđ“ je nápadná vyvýšenina vzniklá výrony „sarmatských plynů“ v severozápadní části obce, 201 m n. m. Již v dávné minulosti bylo zde pozorováno unikání hořlavých plynů ze země, provázené charakteristickým hlukem a zápachem, které si tehdejší obyvatelstvo vysvětlovalo přítomností pekla v hlubinách země. V r. 1929 byly provedeny v okolí Čertoprdu firmou Holman a Holna strojní soupravou typu Fauck – Vierfeld s parním pohonem vrty do hloubky 111 m a 288 m, zakončené silnými erupcemi. Lidé neznající příčiny výbuchů říkali, že na Vacenovsku vybuchla sopka. Vysoce kvalitní plyn byl veden 3370 m dlouhým potrubím do železniční stanice Vlkoš a těžil se zde až do r. 1953.

### U Polské

Lokalita U Polské leží na východním okraji obce. Jedna z nejstarších dosud živých lidových legend Vacenovic se váže k místnímu názvu „Polská“ a vypráví o dávné vítězné bitvě českého krále Jana Lucemburského s polským a uherským vojskem vedeným polským králem z dynastie Piastovců Vladislavem I., přezdívaný pro svoji drobnou postavu „Lokýtek“. K bojům mezi českým a polským královstvím došlo poté, kdy po vymření Přemyslovců vraždou Václava III. r. 1306 v Olomouci, došlo k nástupu Jana Lucemburského na český trůn. Jan Lucemburský se pokládal za



dědice Přemyslovců a začal proto užívat i titulu polského krále a podporoval povstání proti Vladislavu Lokýtkovi v r. 1311-1312. Kostry koní i jezdců a železné zbraně, nalézané místními lidmi při vykopávání pařezů v lesích této trati dávnou bitvu, která se zde udála, jen potvrzují. Jak tato bitva probíhala, není známo, dávné časy připomíná už jen název lokality. S památnou bitvou pravděpodobně souvisí i místní název „Stanovnisko“, kde mohlo být ležení vojska krále Jana Lucemburského. Místní trať „Polská“ je svědkem pohnuté doby, kdy se rozhodovalo o budoucím uspořádání evropských států a kdy naši předkové v boji hájili své místo v srdci Evropy.

### Rúdník

Dnešní samota Rúdník leží asi 2 km jihovýchodně za obcí uprostřed bzenecké Doubravy. Nálezby sídliště Keltů svědčí o osídlení již v 5. století př. n. l. Keltové byli nejen skvělými zemědělci a chovateli dobytka, ale oproti zdejšímu původnímu obyvatelstvu uměli již získávat kovy z rudy. Mohli zde tedy v místě zvaném „Červené blato“ těžit bahenní železnou rudu limonit a vyrábět z ní v hliněných pecích železo. Svědčí o tom množství strusky nacházející se dodnes kolem. Těžili zde i kvalitní hrnčířskou hlínu pro výrobu své typické tuhované keramiky. Ves Rúdník byla vyhlazena nájezdy maďarských Kuruců v r. 1705, ale ještě i po této katastrofě zde zůstala hospoda, dvůr a mlýn. Na památku zničení vsi Rúdník tu dnes stojí Boží muka. Bohužel, pece i s keramikou byly nenávratně ztraceny při výstavbě stáji rúdnického hřebčína v osmdesátých letech 20. století.

## **6.2.Odpadové hospodářství**

Svoz směsného komunálního odpadu je pravidelně prováděn 1x za 14 dnů dodavatelskou firmou. Jedenkrát měsíčně je pracovníky obce prováděn svoz tříděného odpadu – plastu, tetrapakových obalů a papíru. V obci a v areálu místního sběrného dvoru jsou umístěny odpadové kontejnery a nádoby na papír, plasty, kartony, sklo, kovy, bioodpady, textil, nebezpečný odpad (11 ks kovových kontejnerů 1100 l, 2 ks kontejnerů na šaty, 14 ks zvonů na tříděný odpad, 2 ks kontejnerů na žárovky a zářivky, 6 ks plastových kontejnerů 800 l na nebezpečný odpad, 2 ks lisovacích kontejnerů na papír, 1 ks kontejneru 20 000 l na železo). O odvoz a likvidaci jednotlivých odpadů se starají firmy, se kterými máme uzavřenou smlouvu (např. na zpětný odběr elektrospotřebičů apod.). V rámci dotace bylo občanům zapůjčeno 300 ks kompostérů. Každoročně je v rámci Dne země pořádán úklid obce, do něhož se zapojují občané, místní organizace, složky, zájmové kroužky. Děti z mateřské i základní školy rovněž třídí odpad i ve školách, jsou pro ně pořádány výchovné a výukové akce s odpadovou tematikou.

**Tabulka č.11** Vývoj tříděného odpadu v tunách

Rok	Tříděný odpad	Nebezpečný odpad	Objemný odpad	Směsný kom.odpad	Biologický odpad	Celkem
2011	91,18	2,03	30,13	587,99	15,21	726,54
2012	409,97	14,69	43,81	547,34	45,8	1061,61

2013	428,79	15,85	55,07	472,26	69,19	1041,16
2014	420,29	23,66	56,73	516,42	240,35	1257,45
2015	529,08	15,63	106,14	512,3	258,14	1421,29
2016	621,83	18,81	146,12	505,5	208,98	1501,24
2017	788,8	13,19	145,88	546,89	211,16	1705,92
2018	939,3	9,41	179,88	585,66	215,6	1929,85

### **Shrnutí kapitoly životní prostředí:**

Území obce Vacenovice a jejího okolí je součástí Dolnomoravského úvalu, a to tzv. Mutěnické tabule. Jde o plošinatou oblast tvořenou vátými písky, případně přesypy. Ze tří stran je obec obklopena smíšeným a listnatým lesem. Lesní masiv je vlastně so V katastru obce Vacenovice se nacházejí následující biocentra:

Hantále, U trati, Červené blato, Stanovisko, Odměry, Okorály, Jezero učastí přírodní zóny Pomoraví a okrajovou součástí CHKO Bílé Karpaty. Odpadové hospodářství řeší firma Ekor s.r.o.

## 7. Správa obce

### 7.1. Obecní úřad a kompetence obce

Obecní úřad je sídlo obce. Obec zaměstnává celkem 10 osob na hlavní pracovní poměr – konkrétně to jsou účetní, matrikářka, pokladní, 4 techničtí pracovníci (údržbáři) a 1 pracovnice na údržbu obce. Částečný úvazek má vedoucí místní knihovny a obsluha kotelny. Dále také zaměstnává 3 pracovníky v rámci veřejně prospěšných prací, pracovní místa podpořená v rámci veřejně prospěšných prací jsou zaměřena především na úklid a údržbu obce. Další činnosti dle aktuálních potřeb jsou zajišťovány na základě dohod o provedení práce (např. předseda stavební komise, kronikářka, sbor pro občanské záležitosti, hrobař atd.).

Obecní úřad sděluje občanům informace prostřednictvím obecního rozhlasu, dále mohou získávat informace z webových stránek obce, Fb, či úřední desky nebo kabelové televize.

**Tabulka č: 12** Výkon státní správy

Typ obce	obec
Obec s rozšířenou působností	Kyjov
Pověřený obecní úřad	Kyjov
Pracoviště finančního úřadu	Kyjov
Katastrální pracoviště	Kyjov
Matriční úřad	Vacenovice

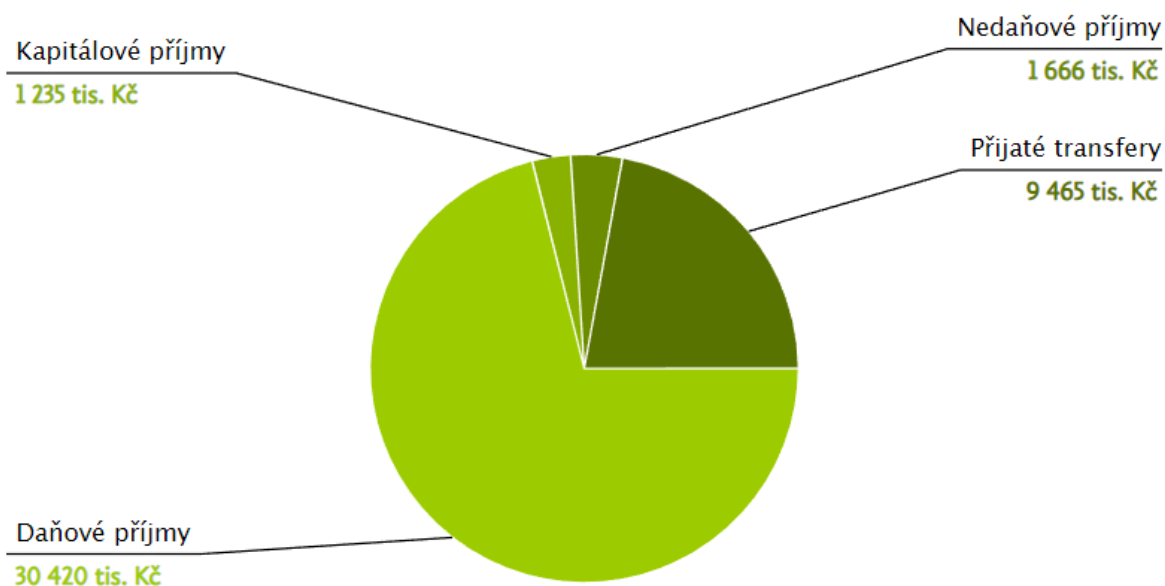
Zdroj: Data z Veřejné databáze

### 7.2 Hospodaření obce

Úhrn vykázaných rozpočtových příjmů podle platné rozpočtové sklady činil v roce 2018 44 468 tis. Kč a výdajů 43 903 tis. Kč. Saldo příjmů a výdajů tedy dosáhlo hodnoty přebytku 565 tis. Kč. Obec hospodaří s majetkem ve finanční výši 327 983 tis. Kč, z čehož dlouhodobý majetek, který obec používá po dobu delší, než 12 měsíců, dosahuje hodnoty 294 004 tis. Kč. Celkový objem pohledávek obce je 16 439 tis. Kč. Dlouhodobý finanční majetek má hodnotu 9 760 tis. Kč a krátkodobý finanční majetek 14 759 tis. Kč. Závazky obce jsou tvořeny krátkodobými závazky v hodnotě 3 679 tis. Kč a dlouhodobými závazky v hodnotě 8 862 tis. Kč. Z pohledu hospodaření tak obec dosahuje kladného hospodářského výsledku ve výši 12 515 tis. Kč.

**Graf č. 7** Příjmy obce v roce 2018

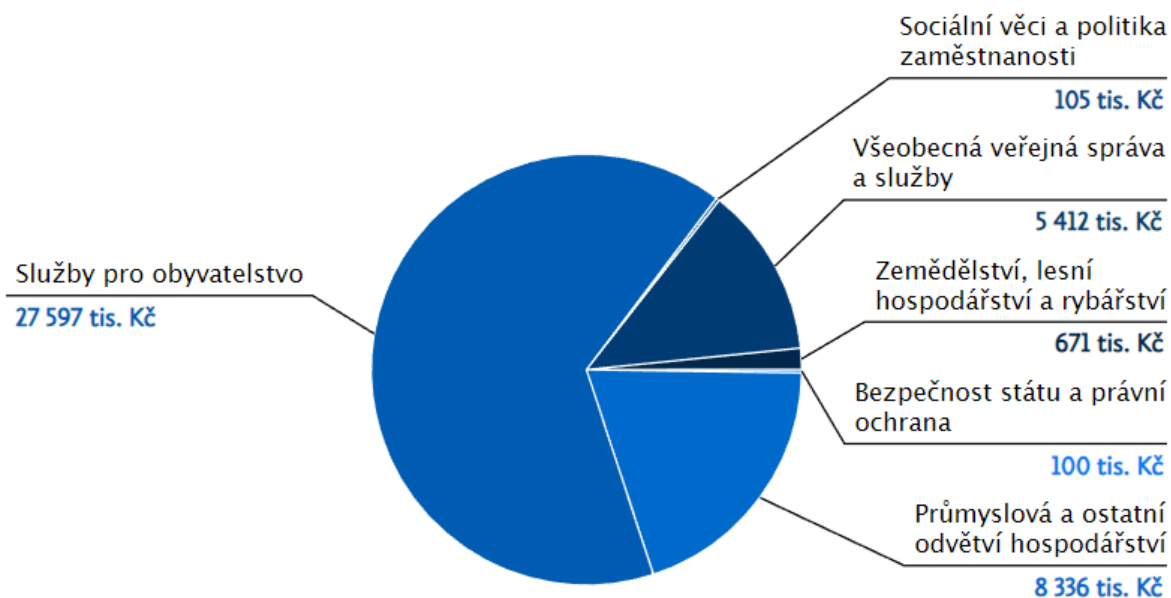
**PŘÍJMY V ROCE 2018**



Zdroj: <http://monitor.statnipokladna.cz>

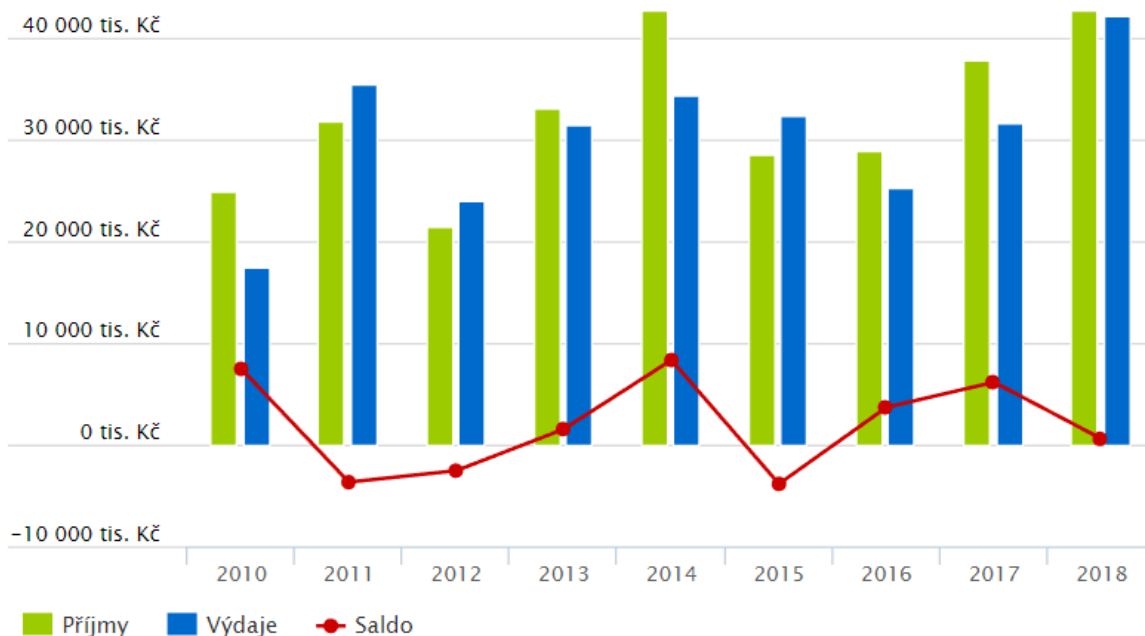
**Graf č:8** Výdaje obce v roce 2018

**VÝDAJE V ROCE 2018**



## Graf č.9 Meziroční vývoj rozpočtu

### MEZIROČNÍ VÝVOJ ROZPOČTU



## 7.3 Bezpečnost

Úroveň kriminality na území obce je poměrně nízká. Řešení přestupků je na základě veřejnoprávní smlouvy uzavřené s městem Kyjov, předáváno jejich přestupkové komisi.

Doba dojezdnosti do obce u Policie ČR i Hasičské záchranné služby nepřekračuje 10 minut. Policie ve spolupráci s místní základní školou pravidelně pořádá různé preventivní akce. K varování obyvatelstva před nebezpečím je určen místní rozhlas, který je součástí varovného informačního systému obyvatel.

V obci platí zákaz podomního prodeje.

## 7.4. Vnější vztahy a vazby

Obec Vacenovice je členem těchto organizací:

- Mikroregionu Nový Dvůr
- Dobrovolný svazek Kelčany, Milotice, Skoronice, Vacenovice, Vlkoš
- Sdružení místních samospráv Zlín
- Svaz měst a obcí ČR Praha
- Sdružení vlastníků obecních a soukromých lesů v ČR Pelhřimov
- Lesní družstvo Osvětimany
- Dřínovec, bytové družstvo Vacenovice

### **Shrnutí kapitoly správa obce:**

Obecní úřad je sídlo obce. Obec zaměstnává celkem 10 osob na hlavní pracovní poměr – konkrétně to jsou účetní, matrikářka, pokladní, 4 techničtí pracovníci (údržbáři) a 1 pracovnice na údržbu obce.

Obecní úřad sděluje občanům informace prostřednictvím obecního rozhlasu, dále mohou získávat informace z webových stránek obce, Fb, či úřední desky nebo kabelové televize.

Závazky obce jsou tvořeny krátkodobými závazky v hodnotě 3 679 tis. Kč a dlouhodobými závazky v hodnotě 8 862 tis. Kč. Z pohledu hospodaření tak obec dosahuje kladného hospodářského výsledku ve výši 12 515 tis. Kč.

Úroveň kriminality je nízká, řešení přestupků je na základě veřejnoprávní smlouvy uzavřené s městem Kyjov.

Obec Vacenovice je členem: Mikroregionu Nový Dvůr, Dobrovolný svazek Kelčany, Milotice, Skoronice, Vacenovice, Vlkoš, Sdružení místních samospráv Zlín, Svaz měst a obcí ČR Praha, Sdružení vlastníků obecních a soukromých lesů v ČR Pelhřimov, Lesní družstvo Osvětimany, Dřínovec bytové družstvo Vacenovice.

## A.2 Východiska pro návrhovou část

Komunitní plánování v obci Vacenovice se uskutečnilo v pondělí 03. 06. 2019 od 17:30 hodin v kulturním domě. Občané obce Vacenovice byli o pořádané akci předem informováni. Komunitního plánování se zúčastnilo dle prezenční listiny celkem 21 obyvatel včetně zastupitelů obce.

V úvodu setkání starostka obce přivítala účastníky a stručně seznámila přítomné se současnou situací v obci a potřebou strategického dokumentu. Facilitaci komunitního plánování vedl tým Kyjovského Slováčka v pohybu, aby byla zajištěna objektivita diskuze.

V první fázi facilitace byli občané seznámeni s předem připravenými silnými a slabými stránkami žití v obci, které jsme vyselekovali ze zpracované analytické části dokumentu Programu rozvoje obce Ježov. Občané mohli následně tyto silné a slabé stránky doplnit o svoje podmínky případně je i proškrtat. Dále pak občané vymýšleli ideální stav obce v budoucnu – tedy tvořili vizi.

U slabých stránek a vize byly určeny priority občanů mezi všemi zjištěnými silnými a slabými stránkami. „Priorita“ určuje počet občanů, kteří vidí danou slabou stránku jako největší problém z určených slabých stránek.

V následující fázi komunitního plánování se mohli zúčastnění i anonymně prostřednictvím lístečkové metody podělit o nejvíce problémové oblasti, které je při žití v obci nejvíce tíží. Zajištění anonymity při sběru těchto informací umožnilo obyvatelům objektivně vyjádřit svůj názor na život a dění v obci.

V poslední fázi komunitního plánování byly na základě priorit občanů vybrány největší problémy obce a bylo společně hledáno jejich možné řešení. Občané se velmi aktivně zapojovali do celého procesu komunitního plánování a vytvořili příjemné, podmětčné prostředí pro získávání námětů do Programu rozvoje obce.

<b>SILNÉ STRÁNKY</b> <b>(pozitiva, rozvojové faktory)</b>	<b>SLABÉ STRÁNKY</b> <b>(negativa, problémy)</b>
<ul style="list-style-type: none"><li>• bohatá spolková činnost</li><li>• bohatý kulturní, společenský a sportovní život</li><li>• historie obce - nálezy habánské keramiky</li><li>• vinařská obec (sklepní uličky v obci)</li><li>• udržování tradic, folklor</li><li>• zaměstnavatelé v obci</li><li>• dobré autobusové spojení - Kyjov, Hodonín</li></ul>	<ul style="list-style-type: none"><li>• nedostatek stavebních míst</li><li>• pouze 1. stupeň ZŠ</li><li>• chybí sociální služby pro seniory - dům pro seniory</li><li>• zubní lékař</li><li>• bankomat</li><li>• chybí lékárna</li><li>• chybí cyklostezka do Milotic, Vracova a Ratíškovic</li><li>• chybí hřiště pro nejmenší děti</li><li>• vysoké poplatky za odpad - chybí motivace</li></ul>

<ul style="list-style-type: none"> <li>• MŠ i ZŠ</li> <li>• zdravotní středisko</li> <li>• cyklistické vinařské stezky</li> <li>• sběrný dvůr</li> <li>• vedení obce</li> <li>• zdravý patriotismus</li> <li>• příznivý demografický vývoj</li> <li>• houbaření</li> <li>• blízkost lesa, příroda</li> <li>• 4 jezera - vodní plochy</li> <li>• biodiverzita – žáby</li> <li>• krásný hřbitov</li> <li>• pospolitost</li> <li>• významní rodáci</li> <li>• spolupráce s mikroregionem</li> <li>• dobrý stav komunikací</li> </ul>	<ul style="list-style-type: none"> <li>• kácení lesa</li> <li>• nedostatek bytů</li> <li>• vzdělávání pro seniory</li> <li>• neukázněnost lidí v období vinobraní - odpad – mláto</li> <li>• dobíječka na mobil</li> <li>• nejsou dokončeny pozemkové úpravy</li> <li>• stanice na foukání kola</li> <li>• neukázněnost lidí při návštěvě lesa a venčení psů, pálení odpadu...</li> <li>• bobři</li> <li>• parkování ve středu obce a na místních komunikacích</li> <li>• chybí velká krytá hala – tělocvična</li> <li>• odpadky kolem cyklostezek</li> </ul>
<b>PŘÍLEŽITOSTI</b>	<b>OHROŽENÍ</b>
<ul style="list-style-type: none"> <li>• Přírodní potenciál obce</li> <li>• Rozvoj tradiční spolkové činnosti</li> <li>• Propagace obce v rámci mikroregionu</li> <li>• Možnosti vícezdrojového financování</li> <li>• Využití možností meziobecní spolupráce</li> <li>• Vytvoření podmínek pro rozvoj bydlení</li> </ul>	<ul style="list-style-type: none"> <li>• Odliv obyvatel</li> <li>• Demografický vývoj</li> <li>• Nezájem občanů o veřejné dění</li> <li>• Nesouhlas obyvatel se záměry rozvoje obce</li> <li>• Změny legislativy</li> <li>• Úbytek tradiční spolkové činnosti</li> <li>• Dopady sucha – ekonomické, environmentální, sociální</li> </ul>



## B. Návrhová část

Vize představuje dlouhodobý obraz o budoucnosti obce, o tom, jak se bude obec měnit a zlepšovat, soubor představ a priorit obce. Vize obce byla vydefinována na období příštích 10–20 let. Naplnění této vize povede prostřednictvím dosažení všech dlouhodobých cílů strategie.

### Vize obce Vacenovice:

Obec Vacenovice živa obec plná mladých a aktivních lidí zachovávajících tradice a venkovský ráz obce. Je zde dostatek stavebních míst a zároveň existuje zázemí s péčí a bydlením pro seniory. Obec je bezpečná, pro všechny generace je zde dostatek míst pro aktivní spolkové vyžití a sportování. Zeleň v obci vzkvétá a je o ni dobře pečováno, lidé umí zadržovat dešťovou vodu a hospodařit s ní. Obec není ohrožena větrnou a vodní erozí díky zrealizovaným komplexním pozemkovým úpravám.

## B.2 Opatření a aktivity

Opatření a aktivity formulují způsoby naplnění vize ve střednědobém horizontu. Opatření zastřešuje soubory aktivit v určité oblasti se střednědobým charakterem. Jednotlivá opatření jsou naplňována prostřednictvím konkrétních aktivit, které označují již určitou akci, činnost.

### Oblasti rozvoje obce:

#### 1) Infrastruktura

*Cíl: Zkvalitnit dopravní situaci v obci a vytvořit příznivé podmínky pro rozvoj bydlení.*

#### VÝCHODISKA

Výhodná poloha v centrální části okresu Hodonín a strategické umístění obce mezi městy Hodonín a Kyjov, je zde dobrá dopravní obslužnost podporují možnost rozvoje nové výstavby rodinných domků v obci. V obci jsou v rámci územního plánu schváleny lokality vhodné pro tuto výstavbu. Podmínkou pro územní rozvoj jsou dostatečné kapacity technické vybavenosti obce.

#### Dlouhodobé cíle

1. Komplexní rozvoj obce <i>Strategický postup</i>	2. Podpora rozvoje nové výstavby <i>Strategický postup</i>
Důrazem na silné stránky obce a potlačením stránek slabých při vhodném využití zdrojů obce lze dosáhnout	Vzhledem k růstu zájmu o bydlení na venkově a volné kapacitě v obci, je vhodné vytvořit vhodné podmínky pro

dlouhodobého udržitelného rozvoje obce	tento rozvoj. Zajistit zázemí pro tuto výstavbu budováním místních komunikací, chodníků a doprovodné technické infrastruktury
<b>Seznam opatření</b>	<b>Seznam opatření</b>
<ol style="list-style-type: none"> <li>1. Důraz na obraz obce jako příjemného místa pro bydlení</li> <li>2. Rozvoj služeb a aktivního života původních i nových obyvatel</li> <li>3. Specifikace rozvojových možností obce</li> <li>4. Efektivní využití volných prostranství (např. plocha v „Březíčku“, u hřiště TJ, za OÚ apod.)</li> <li>5. Systematičnost v rozvojových investicích</li> <li>6. Využívání dotací pro spolufinancování investic obce</li> </ol>	<ol style="list-style-type: none"> <li>1. Nabídka stavebních ploch na výstavbu RD</li> <li>2. Koordinovaná výstavby nových RD s ohledem na funkční i estetické požadavky</li> <li>3. Budování dopravní infrastruktury v rámci lokalit nových RD</li> <li>4. Zajištění potřebné technické infrastruktury v rámci lokalit pro novou výstavbu</li> <li>5. Výstavba bytů pro seniory 60+</li> </ol>

Opatření:

#### 1.1. Bydlení a příprava pozemků pro výstavbu

Účelem opatření je vytvořit vhodné podmínky pro rozvoj bydlení a bytové zástavby v obci.

*Aktivity:*

<b>Název projektu:</b>	Výkup pozemků
<b>Stručný popis projektu:</b>	zintenzivnit výkup pozemků, najmout nezávislého mediátora
<b>Důležitost projektu:</b>	
<b>Předpokládaný termín realizace:</b>	
<b>Odpovědnost:</b>	
<b>Odhadované náklady:</b>	
<b>Zdroje financování:</b>	

<b>Název projektu:</b>	Návrh na změnu legislativy
<b>Stručný popis projektu:</b>	vypracovat návrh na změnu legislativy ohledně snadnějšího výkupu

	nevyužitých nemovitostí - pro účely výstavby (vyšší daně, větší tlak na majitele)
<b>Důležitost projektu:</b>	
<b>Předpokládaný termín realizace:</b>	
<b>Odpovědnost:</b>	
<b>Odhadované náklady:</b>	
<b>Zdroje financování:</b>	

Opatření:

### 1.2. Doprava

Účelem opatření je zajistit dobrou dopravní obslužnost obce a bezpečnost občanů.

*Aktivity:*

<b>Název projektu:</b>	Dobudování cyklostezek
<b>Stručný popis projektu:</b>	zintenzivnit výkup pozemků, následná výstavba
<b>Důležitost projektu:</b>	
<b>Předpokládaný termín realizace:</b>	
<b>Odpovědnost:</b>	
<b>Odhadované náklady:</b>	
<b>Zdroje financování:</b>	

<b>Název projektu:</b>	Rekonstrukce komunikací
<b>Stručný popis projektu:</b>	
<b>Důležitost projektu:</b>	
<b>Předpokládaný termín realizace:</b>	
<b>Odpovědnost:</b>	
<b>Odhadované náklady:</b>	
<b>Zdroje financování:</b>	

<b>Název projektu:</b>	Doplnění dopravního značení
<b>Stručný popis projektu:</b>	frekventované části obce osadit značkami (zákaz stání, popř. zastavení)
<b>Důležitost projektu:</b>	
<b>Předpokládaný termín realizace:</b>	
<b>Odpovědnost:</b>	
<b>Odhadované náklady:</b>	
<b>Zdroje financování:</b>	

<b>Název projektu:</b>	Rozmístění prvků zklidňování dopravy
<b>Stručný popis projektu:</b>	retardéry, ostrůvky, radary, ...
<b>Důležitost projektu:</b>	
<b>Předpokládaný termín realizace:</b>	
<b>Odpovědnost:</b>	
<b>Odhadované náklady:</b>	
<b>Zdroje financování:</b>	

<b>Název projektu:</b>	Umístění bezpečnostních kamer
<b>Stručný popis projektu:</b>	na riziková místa
<b>Důležitost projektu:</b>	
<b>Předpokládaný termín realizace:</b>	
<b>Odpovědnost:</b>	
<b>Odhadované náklady:</b>	
<b>Zdroje financování:</b>	

<b>Název projektu:</b>	Opravy a budování chodníků
<b>Stručný popis projektu:</b>	od školky k pekárně
<b>Důležitost projektu:</b>	
<b>Předpokládaný termín realizace:</b>	

<b>Odpovědnost:</b>	
<b>Odhadované náklady:</b>	
<b>Zdroje financování:</b>	

<b>Název projektu:</b>	Parkování v obci
<b>Stručný popis projektu:</b>	vyřešit parkování v určitých místech (např. u hřiště), budování nových parkovišť
<b>Důležitost projektu:</b>	
<b>Předpokládaný termín realizace:</b>	
<b>Odpovědnost:</b>	
<b>Odhadované náklady:</b>	
<b>Zdroje financování:</b>	

## 2) Občanská vybavenost

*Cíl: Vytvořit podmínky pro rozvoj dostupnosti služeb, vzdělání a sportovní a volnočasové aktivity.*

### VÝCHODISKA

Obyvatelé jsou základním kamenem každé obce. Jejich demografická struktura by se měla odrážet v nabídce vhodných služeb občanské vybavenosti. V současnosti obec disponuje základním občanským zázemím, jež je třeba dále rozvíjet (především v oblasti volnočasových aktivit), modernizovat, udržovat a dbát na rozvoj funkčního využití a zefektivnění provozu.

### Dlouhodobé cíle

<b>1. Obnova a modernizace občanské vybavenosti obce</b>	<b>2. Dostupnost zdravotní a sociální péče</b>
<b><i>Strategický postup</i></b>	<b><i>Strategický postup</i></b>
Rekonstrukce a údržba veřejných objektů s důrazem na hospodárné a efektivní využívání. Zachování vesnického charakteru při modernizaci budov a území	Zachování přístupnosti základní zdravotnické péče v obci a vytvoření podmínek pro její případné rozšíření (vzhledem ke struktuře obyvatelstva).
<b><i>Seznam opatření</i></b>	<b><i>Seznam opatření</i></b>
1. Péče o významné objekty, kulturní památky a jejich okolí	1. Udržení praktického lékaře pro dospělé a děti v obci

<ol style="list-style-type: none"> <li>2. Efektivní využití potenciálu stávající veřejných budov (využití OZE, snížení energetické náročnosti)</li> <li>3. Podpora kvality a rozšiřování veřejných služeb</li> <li>4. Obnova a modernizace, vybavení veřejných budov pro kvalitnější využití jednotlivých aktivit</li> <li>5. Dobudování a údržba sportovní infrastruktury</li> </ol>	<ol style="list-style-type: none"> <li>2. Vytvoření podmínek pro eventuální ordinace specializovaného lékaře (zubař, rehabilitace)</li> <li>3. Rozvoj služeb pro zdravotně postižené a seniory</li> </ol>
<b>3. Podpora růstu počtu obyvatel</b>	<b>4. Volnočasové možnosti a aktivity</b>
<b><i>Strategický postup</i></b>	<b><i>Strategický postup</i></b>
<p>Zaměřit se na vytváření vhodných podmínek pro usazování mladých rodin s dětmi a omezení odlivu především absolventů do větších měst za bydlením.</p>	<p>Vytvoření příjemného prostředí pro vysokou kvalitu života a aktivní trávení volného času. Zkvalitnění infrastruktury podporující trávení volného času, tvorba oddechových míst a hřišť. Podpora aktivit místních organizací a spolků. Rozvoj přeshraniční spolupráce v oblasti volnočasových aktivit se Slovenskem a Rakouskem. Zlepšení identifikace obyvatel s obcí.</p>
<b><i>Seznam opatření</i></b>	<b><i>Seznam opatření</i></b>
<ol style="list-style-type: none"> <li>1. Propagace obce jako lokality pro vhodné bydlení</li> <li>2. Infrastruktura a služby pro mladé rodiny</li> </ol>	<ol style="list-style-type: none"> <li>1. Podpora sdružování občanů v rámci aktivit spolků a klubů</li> <li>2. Vytvoření infrastruktury pro kvalitnější sportovní vyžití občanů</li> <li>3. Vytvoření infrastruktury pro možnosti kulturního vyžití občanů (místní kulturní dům, knihovna, muzeum, habánský sklep, komunitní dům, venkovní areály)</li> <li>4. Obnova vnitřního vybavení kulturního domu pro efektivnější využití jednotlivých spolků.</li> <li>5. Vybudování veřejné zeleně, parčíků, oddechových zón, dětských hřišť</li> <li>6. Podpora, pořádání kulturních, společenských a sportovních akcí</li> <li>7. Využití programů přeshraniční spolupráce pro společné akce (zaměření na společnou habánskou kulturu s obcí Brodské ve SR, navázání na společné aktivity s MAS Podhoran, prohloubení spolupráce s Rakouskem)</li> </ol>

<b>5. Podpora zázemí a aktivit pro děti a mládež</b>
<b><i>Strategický postup</i></b>
Vytvořit v obci širokou škálu aktivit pro děti a mládež, umožnit této cílové skupině aktivní trávení volného času s ohledem na prevenci sociálně-patologických jevů
<b><i>Seznam opatření</i></b>
1. Podpora vzdělávání a další rozvoj zájmových kroužků pro děti a mládež, podpora jejich zájmu 2. Územní spolupráce s dalšími obcemi v kulturních, sportovních či vzdělávacích oblastech, zvláště pak s obcemi Mikroregionu Nový Dvůr

Opatření:

#### 2.1. Dostupnost služeb

Účelem opatření je zajišťování dostupnost služeb pro všechny občany.

<b>Název projektu:</b>	Zázemí lékařské péče
<b>Stručný popis projektu:</b>	obvodní lékař - přesun do nových prostor - do uvažované výstavby multifunkčního domu
<b>Důležitost projektu:</b>	
<b>Předpokládaný termín realizace:</b>	
<b>Odpovědnost:</b>	
<b>Odhadované náklady:</b>	
<b>Zdroje financování:</b>	

<b>Název projektu:</b>	Zázemí pošty
<b>Stručný popis projektu:</b>	přesun pošty do nových prostor
<b>Důležitost projektu:</b>	
<b>Předpokládaný termín realizace:</b>	

<b>Odpovědnost:</b>	
<b>Odhadované náklady:</b>	
<b>Zdroje financování:</b>	

<b>Název projektu:</b>	Vybudování stomatologické ambulance
<b>Stručný popis projektu:</b>	
<b>Důležitost projektu:</b>	
<b>Předpokládaný termín realizace:</b>	
<b>Odpovědnost:</b>	
<b>Odhadované náklady:</b>	
<b>Zdroje financování:</b>	

<b>Název projektu:</b>	Dům pro seniory
<b>Stručný popis projektu:</b>	dopracovat projektovou dokumentaci, získání dotačního titulu a následná realizace
<b>Důležitost projektu:</b>	
<b>Předpokládaný termín realizace:</b>	
<b>Odpovědnost:</b>	starostka, místostarosta
<b>Odhadované náklady:</b>	
<b>Zdroje financování:</b>	

<b>Název projektu:</b>	Dostupnost služeb
<b>Stručný popis projektu:</b>	zajištění prostor pro chybějící služby a obchody
<b>Důležitost projektu:</b>	
<b>Předpokládaný termín realizace:</b>	
<b>Odpovědnost:</b>	
<b>Odhadované náklady:</b>	
<b>Zdroje financování:</b>	



<b>Název projektu:</b>	Vybudování průmyslové zóny
<b>Stručný popis projektu:</b>	na okraji obce, podpora vytváření pracovních míst pro místní občany
<b>Důležitost projektu:</b>	
<b>Předpokládaný termín realizace:</b>	
<b>Odpovědnost:</b>	
<b>Odhadované náklady:</b>	
<b>Zdroje financování:</b>	

Opatření:

## 2.2. Vzdělávání

Účelem opatření je zkvalitňování podmínek pro výuku na základní škole.

<b>Název projektu:</b>	Obnova tělocvičny
<b>Stručný popis projektu:</b>	
<b>Důležitost projektu:</b>	
<b>Předpokládaný termín realizace:</b>	
<b>Odpovědnost:</b>	
<b>Odhadované náklady:</b>	
<b>Zdroje financování:</b>	

<b>Název projektu:</b>	Rekonstrukce prostor školy
<b>Stručný popis projektu:</b>	přízemí a 1. patro
<b>Důležitost projektu:</b>	
<b>Předpokládaný termín realizace:</b>	
<b>Odpovědnost:</b>	
<b>Odhadované náklady:</b>	
<b>Zdroje financování:</b>	

<b>Název projektu:</b>	Rozšíření učeben
<b>Stručný popis projektu:</b>	vestavba a 3 nové učebny
<b>Důležitost projektu:</b>	
<b>Předpokládaný termín realizace:</b>	
<b>Odpovědnost:</b>	
<b>Odhadované náklady:</b>	
<b>Zdroje financování:</b>	

Opatření:

### 2.3. Sport a volný čas

Účelem opatření je zkvalitňování podmínek pro sportovní a volnočasové vyžití.

<b>Název projektu:</b>	Vybudování sportovní haly
<b>Stručný popis projektu:</b>	zajištění pozemku, získání dotací
<b>Důležitost projektu:</b>	
<b>Předpokládaný termín realizace:</b>	
<b>Odpovědnost:</b>	
<b>Odhadované náklady:</b>	
<b>Zdroje financování:</b>	

<b>Název projektu:</b>	Výstavba tenisového kurtu a atletického oválu
<b>Stručný popis projektu:</b>	v areálu SK
<b>Důležitost projektu:</b>	
<b>Předpokládaný termín realizace:</b>	
<b>Odpovědnost:</b>	
<b>Odhadované náklady:</b>	
<b>Zdroje financování:</b>	

<b>Název projektu:</b>	Vybudování dětského hřiště
<b>Stručný popis projektu:</b>	v areálu SK
<b>Důležitost projektu:</b>	
<b>Předpokládaný termín realizace:</b>	
<b>Odpovědnost:</b>	
<b>Odhadované náklady:</b>	
<b>Zdroje financování:</b>	

<b>Název projektu:</b>	Výstavba nového kulturního domu
<b>Stručný popis projektu:</b>	
<b>Důležitost projektu:</b>	
<b>Předpokládaný termín realizace:</b>	
<b>Odpovědnost:</b>	
<b>Odhadované náklady:</b>	
<b>Zdroje financování:</b>	

<b>Název projektu:</b>	Sportovní rybolov
<b>Stručný popis projektu:</b>	vybudování rybníka pro sportovní rybolov
<b>Důležitost projektu:</b>	
<b>Předpokládaný termín realizace:</b>	
<b>Odpovědnost:</b>	
<b>Odhadované náklady:</b>	
<b>Zdroje financování:</b>	

### 3) Životní prostředí

*Cíl: Zajistit péči o krajinu a životní prostředí v katastru obce a zatraktivnit vzhled obce.*

#### VÝCHODISKA

Životní prostředí v obci je možno považovat za čisté s výjimkou občasného snížení kvality ovzduší díky písečným jarním bouřkám, a také díky lokálním zdrojům. Obec má na svém katastru několik biotopů – smíšené lesy, menší umělé vodní plochy, plocha „Jezero“ jako chráněné území a další významné krajinné prvky. V rámci prevence rizik živelných katastrof a zhoršení stávajících podmínek je třeba podporovat informovanost občanů a realizovat aktivity směřující k prevenci a šetrnému zacházení s životním prostředím. Vhodným prostředkem motivace občanů je dobrý příklad ekologického chování obecního úřadu a školy

### Dlouhodobé cíle

<b>1. Ekologické nakládání s odpady</b>	<b>2. Kvalitní ovzduší v obci</b>
<b><i>Strategický postup</i></b>	<b><i>Strategický postup</i></b>
Výchova k udržitelnému nakládání s odpady, dbát na třídění odpadů, vytvoření podmínek pro využití bioodpadů	Zamezení spalování plastů v topné sezóně, podpora informovanosti o využití alternativních zdrojů tepla a zamezení vypalování suchých travin.
<b><i>Seznam opatření</i></b>	<b><i>Seznam opatření</i></b>
<ol style="list-style-type: none"> <li>1. vybudování kompostárny pro potřeby obce a jejich občanů</li> <li>2. Podpora ekologického nakládání s odpady, pravidelný svoz tříděného odpadu</li> <li>3. Motivace dobrým příkladem ekologického chování obecního úřadu, škol a dalších veřejných institucí</li> <li>4. vytvoření alternativ využití bioodpadů</li> <li>5. Pořádání přednášek o šetrném chování k životnímu prostředí</li> </ol>	<ol style="list-style-type: none"> <li>1. Prevence spalování plastů informativní kampaní a vytvořením jiných alternativ likvidace této kategorie odpadů</li> <li>2. Údržba a rozšiřování infrastruktury plynovodů jako nejpřístupnější současné alternativy využití OZE</li> <li>3. Snížení počtu domácností používajících tuhá paliva jako zdroj vytápění</li> <li>4. Dohlížet na zamezení vypalování suchých travin a pálení biologických odpadů ze zahrad</li> </ol>

<b>3. Prevence vzniku rizik plynoucích z živelných katastrof</b>	<b>4. Zvýšení využívání alternativních zdrojů energie</b>
<b><i>Strategický postup</i></b>	<b><i>Strategický postup</i></b>
Identifikace nebezpečných lokalit hrozící záplavami, vytvoření infrastruktury napomáhající zabraňování živelných katastrof. Úzká spolupráce obce s hasiči	Informování občanů o výhodách a přínosech alternativních zdrojů energie, využití možností dotací pro umístění zařízení k čerpání alternativního zdroje

	energie pro obec i občany (solární elektřina)
<b>Seznam opatření</b>	<b>Seznam opatření</b>
<ol style="list-style-type: none"> <li>1. Vybudování preventivních opatření – propustek pod silnicí na dolním konci</li> <li>2. Pravidelným čištěním kanalizace DSO Milotice....předcházet jejímu zanášení pískem</li> <li>3. Informování občanů o nebezpečích a vypracování varovného scénáře</li> </ol>	<ol style="list-style-type: none"> <li>1. Využití OZE a nízkoenergetických zásad u obecních objektů</li> <li>2. Zprostředkování informačních akcí o možnostech využívání OZE</li> <li>3. Tvorba infrastruktury pro užívání obnovitelných zdrojů energie</li> <li>4. Nastavení spolupráce se zemědělci v otázce pěstování biomasy</li> </ol>

<b>5. Ochrana krajiny a přírody obecně</b>
<b>Strategický postup</b>
Revitalizace a rozvoj ozelenění obce. Spolupráce obce s lesníky a zemědělci v otázkách údržby a ochrany krajiny
<b>Seznam opatření</b>
<ol style="list-style-type: none"> <li>1. Čištění a údržby místních vodních zdrojů (vytvoření biotopů z vodních ploch v obci)</li> <li>2. Obnova a výsadba nové zeleně v obci s preferencí tvorby biokoridorů, využití jako hlukových a prachových bariér</li> <li>3. Údržba lesních porostů</li> <li>4. Údržba a rekonstrukce lesních a polních cest.</li> <li>5. Pozemkové úpravy</li> </ol>

Opatření:

### 3.1. Funkční krajinný ráz

Účelem opatření je zajistit funkční krajinný ráz v katastru obce.

<b>Název projektu:</b>	Komplexní pozemkové úpravy
<b>Stručný popis projektu:</b>	osobní jednání s vlastníky pozemků určení osoby pro vyjednávání osvěta, motivace lidí
<b>Důležitost projektu:</b>	
<b>Předpokládaný termín realizace:</b>	

<b>Odpovědnost:</b>	
<b>Odhadované náklady:</b>	
<b>Zdroje financování:</b>	

<b>Název projektu:</b>	Revitalizace „charvátova jezera“
<b>Stručný popis projektu:</b>	
<b>Důležitost projektu:</b>	
<b>Předpokládaný termín realizace:</b>	
<b>Odpovědnost:</b>	
<b>Odhadované náklady:</b>	
<b>Zdroje financování:</b>	

<b>Název projektu:</b>	Opatření k zadržování vody v krajině
<b>Stručný popis projektu:</b>	výsadba remízků, ...
<b>Důležitost projektu:</b>	
<b>Předpokládaný termín realizace:</b>	
<b>Odpovědnost:</b>	
<b>Odhadované náklady:</b>	
<b>Zdroje financování:</b>	

<b>Název projektu:</b>	Odbahnění rybníka
<b>Stručný popis projektu:</b>	
<b>Důležitost projektu:</b>	
<b>Předpokládaný termín realizace:</b>	
<b>Odpovědnost:</b>	
<b>Odhadované náklady:</b>	
<b>Zdroje financování:</b>	

Opatření:

### 3.2. Péče o vzhled obce a hospodaření s vodou

Účelem opatření je udržovat čistotu v obci a atraktivní vzhled obce a zavést opatření pro zachytávání dešťové vody.

<b>Název projektu:</b>	Vysazování alejí
<b>Stručný popis projektu:</b>	- cyklostezka na Milotice - cesta dolní konec – sv. Anna - cesta k „pivovaru“
<b>Důležitost projektu:</b>	
<b>Předpokládaný termín realizace:</b>	
<b>Odpovědnost:</b>	
<b>Odhadované náklady:</b>	
<b>Zdroje financování:</b>	

<b>Název projektu:</b>	Osvěta v oblasti třídění odpadů
<b>Stručný popis projektu:</b>	osvětová opatření
<b>Důležitost projektu:</b>	
<b>Předpokládaný termín realizace:</b>	
<b>Odpovědnost:</b>	
<b>Odhadované náklady:</b>	
<b>Zdroje financování:</b>	

<b>Název projektu:</b>	Pořízení domácích kompostérů
<b>Stručný popis projektu:</b>	rozdání občanům
<b>Důležitost projektu:</b>	
<b>Předpokládaný termín realizace:</b>	
<b>Odpovědnost:</b>	
<b>Odhadované náklady:</b>	
<b>Zdroje financování:</b>	

<b>Název projektu:</b>	Zachytávání dešťovky ze střech
<b>Stručný popis projektu:</b>	podpora výstavby nádrží
<b>Důležitost projektu:</b>	
<b>Předpokládaný termín realizace:</b>	
<b>Odpovědnost:</b>	
<b>Odhadované náklady:</b>	
<b>Zdroje financování:</b>	

#### 4) Komunitní život a tradice

*Cíl: Zajistit podmínky pro rozvoj spolkového a společenského života a zachování tradic v obci.*

#### VÝCHODISKA

Obec představuje zajímavou lokalitu z hlediska rozvoje především krátkodobého cestovního ruchu. Atraktivita obce spočívá v její poloze ve středu tzv. „Moravské sahary“, na okraji lesního masivu Doubrava, s jihomoravským vinařstvím, možností návštěv vinných sklepů a zároveň v blízkosti větších, historicky a turisticky zajímavých měst. Pro výraznější rozvoj odvětví cestovního ruchu je nutné vytvořit strukturu informačního a zájmového zázemí pro návštěvu obce. Dobře fungující samospráva obce je základem rozvojových aktivit i kvality života v obci.

#### Dlouhodobé cíle

<b>1. Zvýšení zájmu o obec, podpora návštěvnosti turistů</b>	<b>2. Kvalitní fungování místní samosprávy</b>
<b><i>Strategický postup</i></b>	<b><i>Strategický postup</i></b>
Využití potenciálu polohy obce ve středu „Moravské sahary“, na okraji lesního masivu Doubrava, s jihomoravským vinařstvím. Vytvoření zázemí a aktivit pro především krátkodobé návštěvy obce. Komplexní formy propagace obce v rámci Mikroregionu Nový Dvůr. Zvýraznění atraktivit obce a vytvoření infrastruktury pro cestovní ruch.	Spolupráce místní správy s občany a podnikateli pro bližší porozumění jejich problémům a požadavkům. Efektivní využití rozvojových a investičních možností rozpočtu a dotačních zdrojů
<b><i>Seznam opatření</i></b>	<b><i>Seznam opatření</i></b>
1. Udržování a budování regionálních i lokálních cyklostezek, vč. podpurné infrastruktury 2. Komplexní propagace obce a vytváření nových atraktivit	1. Zapojování občanů do rozhodování o budoucnosti obce 2. Systematičnost v rozvojových investicích 3. Využívání dotací, grantů a jiných finančních zdrojů pro financování



<p>3. Informační infrastruktura obce (mapy, info tabule, web)</p> <p>4. Vybudování a rozvoj poskytování zázemí, ubytování, občerstvení pro návštěvníky a cykloturisty projíždějící obcí</p> <p>5. Využití tradičního zemědělského území a vinařského kraje i tradice práce v těchto oborech pro rozvoj agroturistiky</p>	<p>investic obce – program rozvoje venkova, tématické operační programy, operační programy přeshraniční spolupráce (Slovensko, Brodské, MAS Podhoran), využívání dotací ze státních fondů i krajem vyhlášených programů</p> <p>4. Využívání komunikačních kanálů pro informování občanů</p> <p>5. Využití potenciálu růstu daňových příjmů spojené s nízkou zadlužeností obce</p>
--	---

Opatření:

#### 4.1. Podpora spolkové činnosti a zachovávání tradic

Účelem opatření je podpora spolkové činnosti v obci za účelem udržení a rozvoje tradic v obci.

<b>Název projektu:</b>	Pořádání akcí
<b>Stručný popis projektu:</b>	akce pro všechny občany, setkávání lidí
<b>Důležitost projektu:</b>	
<b>Předpokládaný termín realizace:</b>	
<b>Odpovědnost:</b>	
<b>Odhadované náklady:</b>	
<b>Zdroje financování:</b>	

<b>Název projektu:</b>	Kroužek lidových písní a tanců
<b>Stručný popis projektu:</b>	Podpora zachování a rozvoje tradic - učit již ve školce, základy tanečních kroků lidových tanců, vysvětlování tradic, termín hodů, poutě, ...
<b>Důležitost projektu:</b>	
<b>Předpokládaný termín realizace:</b>	
<b>Odpovědnost:</b>	
<b>Odhadované náklady:</b>	

<b>Zdroje financování:</b>	
----------------------------	--

<b>Název projektu:</b>	Vydání brožurky o krojích
<b>Stručný popis projektu:</b>	krojová čistota - brožurka od odborníků - údržba krojů, oblékání - hledat podporu a zdroje, podněcovat mladé ke čtení
<b>Důležitost projektu:</b>	
<b>Předpokládaný termín realizace:</b>	
<b>Odpovědnost:</b>	
<b>Odhadované náklady:</b>	
<b>Zdroje financování:</b>	

# Příloha č. 1 – Výstup z komunitního plánování

Komunitní plánování v obci Vacenovice se uskutečnilo v pondělí 03. 06. 2019 od 17:30 hodin v kulturním domě. Občané obce Vacenovice byli o pořádané akci předem informováni. Komunitního plánování se zúčastnilo dle prezenční listiny celkem 21 obyvatel včetně zastupitelů obce.

V úvodu setkání starostka obce přivítala účastníky a stručně seznámila přítomné se současnou situací v obci a potřebou strategického dokumentu. Facilitaci komunitního plánování vedl tým Kyjovského Slovácka v pohybu, aby byla zajištěna objektivita diskuze.

V první fázi facilitace byli občané seznámeni s předem připravenými silnými a slabými stránkami žití v obci, které jsme vyselekovali ze zpracované analytické části dokumentu Programu rozvoje obce Ježov. Občané mohli následně tyto silné a slabé stránky doplnit o svoje podmínky případně je i proškrtat. Dále pak občané vymýšleli ideální stav obce v budoucnu – tedy tvořili vizi.

U slabých stránek a vize byly určeny priority občanů mezi všemi zjištěnými silnými a slabými stránkami. „Priorita“ určuje počet občanů, kteří vidí danou slabou stránku jako největší problém z určených slabých stránek.

V následující fázi komunitního plánování se mohli zúčastnění i anonymně prostřednictvím lístečkové metody podělit o nejvíce problémové oblasti, které je při žití v obci nejvíce tíží. Zajištění anonymity při sběru těchto informací umožnilo obyvatelům objektivně vyjádřit svůj názor na život a dění v obci.

V poslední fázi komunitního plánování byly na základě priorit občanů vybrány největší problémy obce a bylo společně hledáno jejich možné řešení. Občané se velmi aktivně zapojovali do celého procesu komunitního plánování a vytvořili příjemné, podmětne prostředí pro získávání námětů do Programu rozvoje obce.

## I. etapa – Současnost: Jaká je obec Vacenovice teď?

<b>SILNÉ STRÁNKY</b> (pozitiva, rozvojové faktory)	<b>SLABÉ STRÁNKY</b> (negativa, problémy)
<ul style="list-style-type: none"><li>• bohatá spolková činnost</li><li>• bohatý kulturní, společenský a sportovní život</li><li>• historie obce - nálezy habánské keramiky</li><li>• vinařská obec (sklepní uličky v obci)</li><li>• udržování tradic, folklor</li><li>• zaměstnavatelé v obci</li><li>• dobré autobusové spojení - Kyjov,</li></ul>	<ul style="list-style-type: none"><li>• nedostatek stavebních míst</li><li>• pouze 1. stupeň ZŠ</li><li>• chybí sociální služby pro seniory - dům pro seniory</li><li>• zubní lékař</li><li>• bankomat</li><li>• chybí lékárna</li><li>• chybí cyklostezka do Milotic, Vracova a Ratíškovic</li><li>• chybí hřiště pro nejmenší děti</li></ul>

<p>Hodonín</p> <ul style="list-style-type: none"> <li>• MŠ i ZŠ</li> <li>• zdravotní středisko</li> <li>• cyklistické vinařské stezky</li> <li>• sběrný dvůr</li> <li>• vedení obce</li> <li>• zdravý patriotismus</li> <li>• příznivý demografický vývoj</li> <li>• houbaření</li> <li>• blízkost lesa, příroda</li> <li>• 4 jezera - vodní plochy</li> <li>• biodiverzita – žáby</li> <li>• krásný hřbitov</li> <li>• pospolitost</li> <li>• významní rodáci</li> <li>• spolupráce s mikroregionem</li> <li>• dobrý stav komunikací</li> </ul>	<ul style="list-style-type: none"> <li>• vysoké poplatky za odpad - chybí motivace</li> <li>• kácení lesa</li> <li>• nedostatek bytů</li> <li>• vzdělávání pro seniory</li> <li>• neukázněnost lidí v období vinobraní - odpad – mláto</li> <li>• dobíječka na mobil</li> <li>• nejsou dokončeny pozemkové úpravy</li> <li>• stanice na foukání kola</li> <li>• neukázněnost lidí při návštěvě lesa a venčení psů, pálení odpadu...</li> <li>• bobři</li> <li>• parkování ve středu obce a na místních komunikacích</li> <li>• chybí velká krytá hala – tělocvična</li> <li>• odpadky kolem cyklostezek</li> </ul>
--	--

Pozn. Přehled všech slabých a silných stránek bez selekce

## II. etapa – Určení priorit občanů a anonymní dotazování na současné slabé stránky obce, vize

Následující tabulkové výstupy ukazují preference občanů k aktuálnímu životu v obci.

Slabé stránky	Priorita
nedostatek stavebních míst	13
pouze 1. stupeň ZŠ	0
chybí sociální služby pro seniory - dům pro seniory	7
zubní lékař	2
bankomat	0
chybí lékárna	1
chybí cyklostezka do Milotic, Vracova a Ratíškovic	7
chybí hřiště pro nejmenší děti	4
vysoké poplatky za odpad - chybí motivace	0
Kácení lesa	11
nedostatek bytů	4
vzdělávání pro seniory	0
neukázněnost lidí v období vinobraní - odpad - mláto	0
dobíječka na mobil	
nejsou dokončeny pozemkové úpravy	8
stanice na foukání kola	3
neukázněnost lidí při návštěvě lesa a venčení psů, pálení odpadu...	8
bobři	4

parkování ve středu obce a na místních komunikacích	0
chybí velká krytá hala - tělocvična	6
odpadky kolem cyklostezek	0

#### Anonymní hlasování o slabých stránkách

výstavba bytů a KD včetně seniorů
stavební místa
stavební pozemky - nedostatek
kácení - zmenšování lesa
aby dědina zůstala dědina
psí exkrementy
kamery - bezpečnost obce
zachovat les aspoň v takové výměře jako je dnes
kácení lesa
dům pro seniory
dětské hřiště
odliv mladých rodin
sucho
zlepšení podmínek pro rozvoj sportování
neochota vlastníků prodat pozemky na stavební místa
bydlení pro mladé a seniory

Vize - Vacenovice za 20 let	Priorita
zachování venkovského rázu	8
mladí lidé v obci	7
dostatek zeleně - původní druhy	4
dostatek stavebních míst	8
dostatek dětských hřišť	3
bezpečná doprava s dostatkem zklidňovacích prvků	1
tělocvična - velká	7
zachování ZŠ a MŠ	8
cyklostezka na Milotice	4
domov pro seniory, stacionář	8
aleje kolem cyklostezek, polní cesty, pěší	5
pozemkové úpravy	9
ukáznění, ohleduplní občané	2
celoživotní vzdělávání	1
zachování drobné vinařské kultury	3

### III. etapa – Rozpracování stěžejních oblastí do návrhů projektů

V závěru komunitního plánování jsme nejvíce preferované náměty občanů seskupily podle podobnosti a vzájemného vztahu do oblastí:

- Lidé, obec, kultura, tradice
- Infrastruktura, bydlení, doprava
- Občanská vybavenost (škola, dům pro seniory, sportoviště)
- Životní prostředí, krajina

Tak, aby byly pro občany srozumitelné. V rámci těchto oblastí občané skupinově vymýšleli již konkrétní náměty na aktivity, které lze v těchto oblastech realizovat, aby došlo k zlepšení života v obci. Tyto náměty uvádí následující tabulky:

<b>Lidé, obec, kultura, tradice</b>
výchova mladé generace od předškolního věku (Moravské písničky - učit již ve školce, základy tanečních kroků lidových tanců)
podpora výuky hry na hudební nástroje + půjčování hudebních nástrojů
kompetentní vyučující
zachování vinařské kultury - rodič - dítě
vysvětlování tradic (termín hodů, poutě...)
setkávání lidí - pořádání akcí pro všechny
krojová čistota - brožurka od odborníků - údržba krojů, oblíkání - hledat podporu a zdroje, podněcovat mladé ke čtení

<b>Infrastruktura, bydlení, doprava</b>
zintenzivnit výkup pozemků, najmout nezávislého mediátora
návrh na změnu legislativy ohledně snadnějšího výkupu nevyužitých nemovitostí - pro účely výstavby (vyšší daně, větší tlak na majitele)
frekventované části obce osadit značkami (zákaz stání, popř. zastavení)
zvýšit bezpečnost při průjezdu obcí (retardéry)
prvky zklidňování dopravy
bezpečnostní kamery na riziková místa (konzultace s obcemi kde to již funguje- Ratíškovice)
sportovní hala - zajistit pozemek, dotace
dobudování cyklostezek - zintenzivnit výkup

<b>Občanská vybavenost (škola, dům pro seniory, sportoviště)</b>
dům pro seniory - dopracovat projektovou dokumentaci, získání dotačního titulu a následná realizace (starostka, místostarosta)
sportoviště (máme již 2 víceúčelové hřiště + sportovní areál), nutnost výstavby sportovní haly (tělocvična), výkup pozemků (vedle MŠ), zpracování projektové dokumentace a následná realizace (starostka, místostarosta a farní úřad)
výstavba tenisového kurzu a atletického oválu v areálu Sk

dětské hřiště v areálu SK
škola - tělocvična - obnovit
rekonstrukce přízemí a 1. patro
odpojit KD od energií (voda, plyn)
v roce 2019 - rozšíření učeben vestavbou a 3 učebny nové
obvodní lékař - přesun do nových prostor - do uvažované výstavby multifunkčního domu
pošta - přesun
vybudování stomatologické ambulance

<b>Životní prostředí, krajina</b>
komplexní pozemkové úpravy
alej cyklostezka Mílotice
alej cesta Dolní konec - sv. Anna
alej cesta k "pivovaru"
revitalizace "charvátova jezera"
remízky - větrná eroze - zadržování vody v krajině
odpady - třídění - přes děti - apel - vysvětlování pořádku dokola
KPÚ - osobní jednání s vlastníky pozemků
KPÚ -určení konkrétní osoby
KPÚ - osvěta, motivace lidí

Komunitní plánování bylo zakončeno veřejnou prezentací jednotlivých pracovních skupin, které se podíleli na tvorbě námětů konkrétních aktivit. Občané obce se velmi aktivně zapojovali do celého procesu komunitního plánování a vytvořili příjemné, podmětne prostředí pro získávání námětů do Programu rozvoje obce Vacenovice.

# Příloha č. 2 – Výstup z dotazníkového šetření

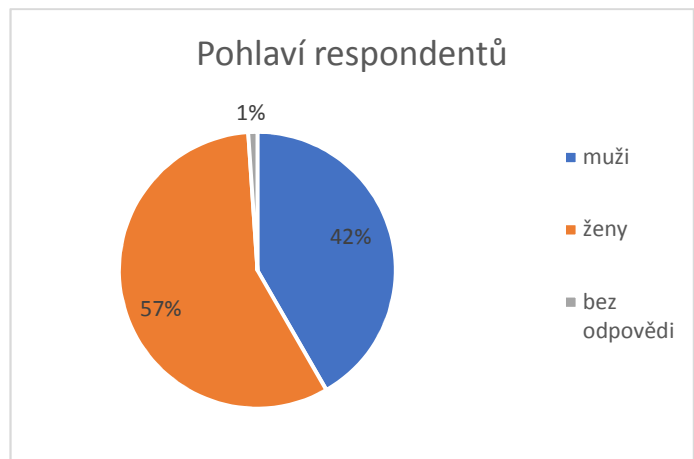
## Výstupy z šetření:

### Identifikační údaje

Dotazníkového šetření se zúčastnilo 57 % žen a 42 % mužů, někteří respondenti své pohlaví neuvedli. Věkové složení respondentů bylo téměř rovnoměrně rozložené. Hlavní skupinu respondentů tvořili především občané mezi 30 až 64 lety, tedy převážně občané schopní ekonomické aktivity. 28 % respondentů tvořili senioři a méně než 11 % mladiství. 65 % z osob, které vyplnili dotazníkové šetření, žije v obci od narození. V dospělosti se do obce přistěhovalo 27 % z celkového počtu respondentů.

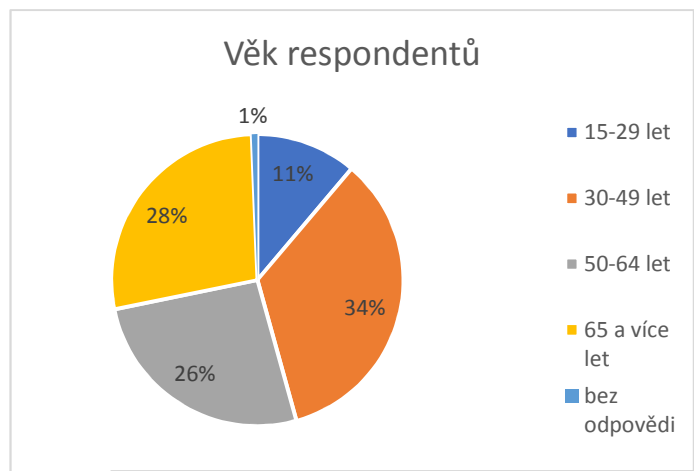
Tabulka/graf č. 1. Pohlaví respondentů

muži	198
ženy	272
bez odpovědi	5



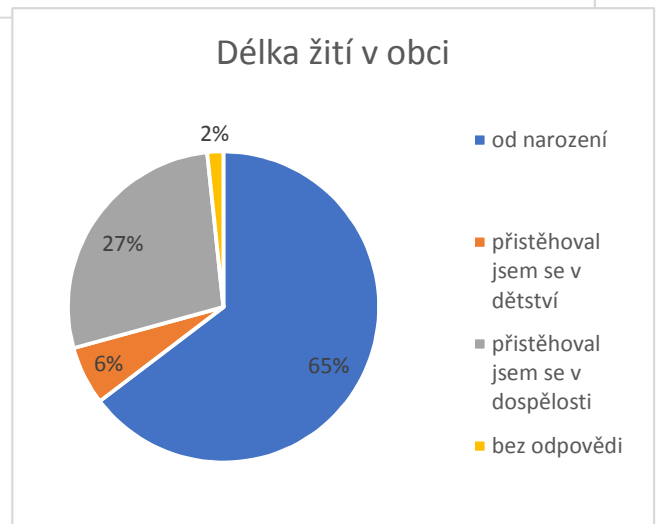
Tabulka/graf č. 2. Věk respondentů

15-29 let	53
30-49 let	164
50-64 let	124
65 a více let	131
bez odpovědi	3



Tabulka/graf č. 3. Délka žití v obci

od narození	307
přistěhoval jsem se v dětství	29
přistěhoval jsem se v dospělosti	131
bez odpovědi	8





## Otázky týkající se života v obci - shrnutí:

Z šetření vyplývá, že občané jsou s životem v obci spokojeni. Velmi dobře se v obci žije 48 % respondentů, spíše dobře 40 % respondentů a 7 % osob, které tuto otázku zodpovědělo, se vyjádřilo, že se jim v obci nežije ani dobře ani špatně.

Nejvíce jsou obyvatelé obce spokojeni s blízkostí přírody a klidným životem v obci. Občané také pochválili vedení obce, výsadby stromů, Růdnickou stezku, nový obecní úřad, fungující farní společenství či udržování folklóru a tradic. Naopak se jim v obci nelíbí nedostatečná bytová výstavba, nedostatek pracovních příležitostí a špatná dostupnost lékaře. Občané si také postěžovali např. na nevhodné parkování v obci, skládkování mimo obec, nedostatek stavebních míst, chybějící dětské hřiště, kácení lesa a toulající se psi po obci.

Ze služeb a vybavení občanům chybí například kvalitní kvalifikovaný lékař - pro dospělé, děti, dorost, zubař či zubní ambulance, dětské hřiště, bankomat, lékárna, dům s pečovatelskou službou, sociální služby pro seniory či restaurace, kde se dají vzít děti a zajít na dobré jídlo.

V druhé části dotazníkového šetření občané hodnotili, spokojenost žití v obci v rámci předem definovaných oblastí žití jako bydlení, školství, zdravotní péče apod. Nejlépe v hodnocení dopadly oblasti životní prostředí, bydlení a informovanost o dění v obci. Do oblastí života obce, k nimž se občané vyjádřili převážně odpovědí: „je mi to lhostejné“, spadá oblast podmínky pro podnikání. Ne příliš pozitivní hodnocení se projevilo u oblasti zdravotnictví.

V případě, že by se občané mohli rozhodnout, na co budou využívány obecní finanční prostředky, nejvíce obyvatel by finance využilo na podporu bytové výstavby. Sami občané pak doplnili vícekrát i potřebu využít finance na vybudování dětského hřiště, domov pro seniory, dobudování cyklostezek především do Milotic, regulaci rychlosti v obci. Nejméně by občané v současné situaci investovali do častějších spojů veřejné dopravy a opravy a budování infrastruktury.

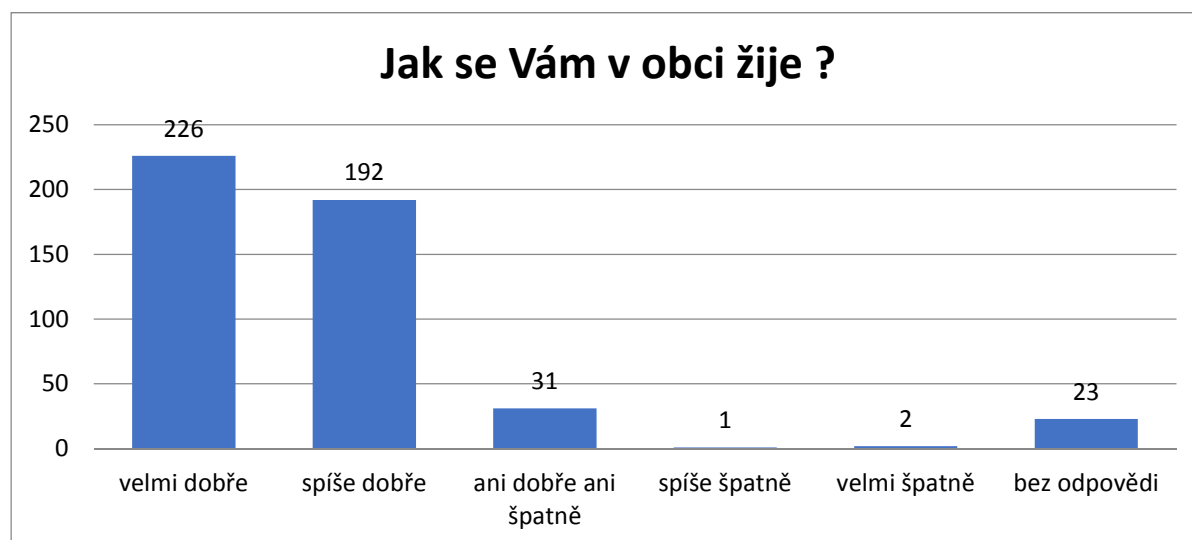
Z dotazníkového šetření vznikl v rámci poslední otázky také obsáhlý „zásobník“ nápadů, které by obec mohla v obci do budoucna realizovat a doporučení od občanů, na které oblasti rozvoje obce by se měla obec zaměřit. Nejčastěji byly v této otázce zmiňovány doporučení k regulaci rychlosti dopravy, dobudování dětského hřiště, řešení situace s podnapilými spoluobčany na lavičkách pod lipami, špatné parkování, dobudování cyklostezky na Milotice, nespokojenost občanů s kácením lesa, s volně pohybujícími se psi, nedostatkem stavebních míst, zlepšení zdravotní péče, skládkováním mimo obec.

## Otázky týkající se obce – tabulková část:

U některých otázek měli občané možnost vybrat více než jednu možnost odpovědi. % z celkového počtu odpovědí uvádí jak moc je preferována daná odpověď nad ostatními. % z respondentů vyjadřuje, kolik respondentů z celkového počtu zvolilo danou variantu.

Tabulka/graf č. 4. Jak se Vám v obci žije

	počet respondentů	% z respondentů
velmi dobře	226	48%
spíše dobře	192	40%
ani dobře ani špatně	31	7%
spíše špatně	1	0%
velmi špatně	2	0%
bez odpovědi	23	5%

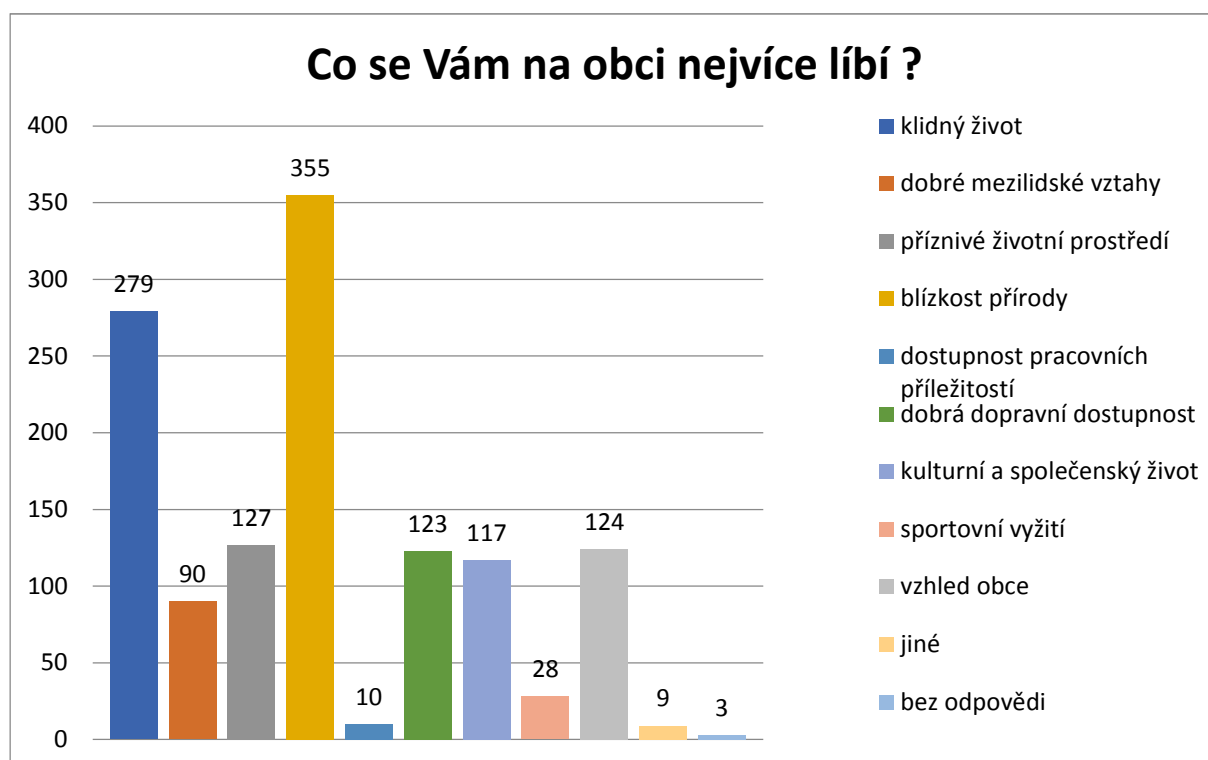


Tabulka/graf č. 5. Co se Vám v obci nejvíc líbí?

	počet respondentů	% z celkového počtu odpovědí	% z respondentů
klidný život	279	22%	59%
dobré mezilidské vztahy	90	7%	19%
příznivé životní prostředí	127	10%	27%
blízkost přírody	355	28%	75%
dostupnost pracovních příležitostí	10	1%	2%
dobrá dopravní dostupnost	123	10%	26%
kulturní a společenský život	117	9%	25%
sportovní vyžití	28	2%	6%
vzhled obce	124	10%	26%
jiné	9	1%	2%
bez odpovědi	3	0%	1%

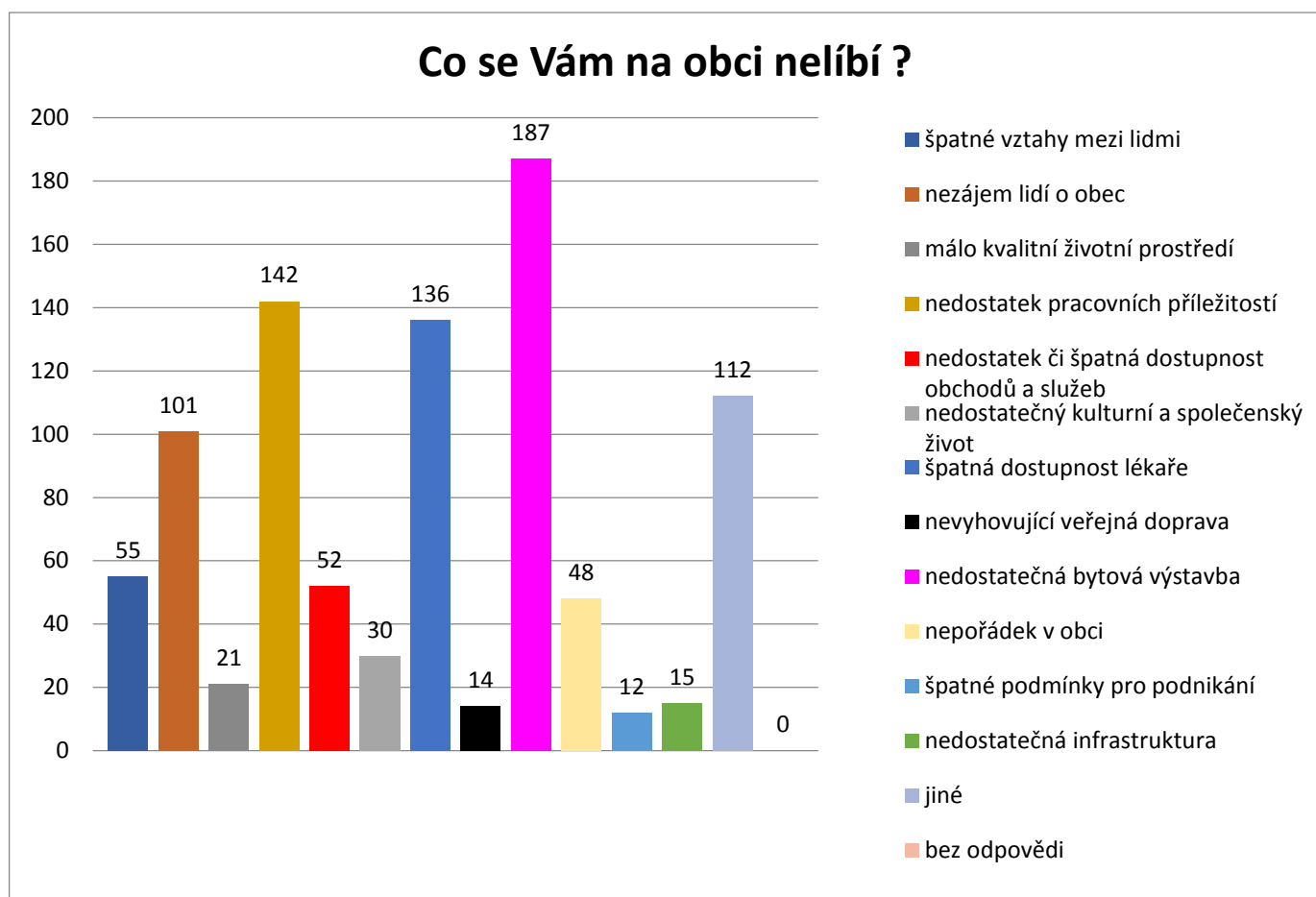
Jiné odpovědi:

výborné vedení obce; poděkování všem, kdo se starají o obec; vstřícnost všech pracovníků OÚ; díky za snahu vedení obce;
chválím obec za využívání dotací z EU
sázení stromů
kostel
chodníky
starobylá škola
Rúdnická stezka
OÚ nový
dobré pivo v hospodách
aktivní zastupitelstvo
fungující farní společenství
tradice
folklór
vinné sklepy
kultura, vzhled obce, hezká krajina, dobré mezilidské vztahy, sportovní vyžití



Tabulka/graf č. 6. Co se Vám v obci naopak nejvíce nelíbí?

	počet respondentů	% z celkového počtu odpovědí	% z respondentů
špatné vztahy mezi lidmi	55	6%	12%
nezájem lidí o obec	101	11%	21%
málo kvalitní životní prostředí	21	2%	4%
nedostatek pracovních příležitostí	142	15%	30%
nedostatek či špatná dostupnost obchodů a služeb	52	6%	11%
nedostatečný kulturní a společenský život	30	3%	6%
špatná dostupnost lékaře	136	15%	29%
nevyhovující veřejná doprava	14	2%	3%
nedostatečná bytová výstavba	187	20%	39%
nepořádek v obci	48	5%	10%
špatné podmínky pro podnikání	12	1%	3%
nedostatečná infrastruktura	15	2%	3%
jiné	112	12%	24%
bez odpovědi	0	0%	0%



Jiné odpovědi:

parkování na chodnících a zelených plochách; parkování dopr. prostředků na silnici; špatné parkování aut v obci; nedostatek parkovacích míst u hospod; parkování aut na veřejné komunikaci; parkování aut na veřejné komunikaci; parkování aut na veřejné komunikaci; chaotické parkování před domy; parkování na silnici; parkování aut na veřejné komunikaci; parkování aut na silnici - Jezerka, Špitálka; parkování aut na chodnících/silnici; parkování na silnici; parkování před domy, parkování kamionu v obci; parkování na silnici; parkování na silnici; parkování kamionu na ulicích; parkování kamionu a osobních aut v ulicích; parkování aut na chodnících/silnici; parkování aut na chodnících/silnici; nelíbí se mi ulice-parkování aut na silnici; velké množství stojících aut na frekventovaných komunikacích
nepořádek v uličkách za panem X., řadovky za bahňákem; nepořádek na periferii obce; nepořádek v lese; velmi znečištěný potok – Dolní konec; odhazování odpadků na veřejnosti; vyvážení odpadu mimo sběrný dvůr; nepořádek uličky; nepořádek za domy, nepořádek mimo obec-les; nepořádek okolo obce
nedostatek stavebních míst; málo stavebních míst pro mladé; málo stavebních míst; nedostatek parcel; nedostatek stavebních míst
sportovní vyžití, sportovní vyžití
vysoká platba za popelnice, i děti do 3 let
školní jídelna
chybí hřiště pro malé děti; nedostatečná hřiště pro malé děti; málo hřišť pro malé děti; hřiště pro malé děti; hřiště pro malé děti; není hřiště pro malinké děti; hřiště pro malé děti; moderní dětské hřiště; chybí dětská hřiště; hřiště pro malé děti
nekvalitní zdravotní péče; nekvalitní zdravotní péče; nespokojenost s lékařkou; špatná zdravotní péče; špatná lékařská péče; vyměnit lékaře; přístup p. doktorky; lékař,
zrušení fotb. hřiště u Obecního úřadu
velké kácení lesa – malá výsadba; špatný stav lesa, zastavit kácení, obec les potřebuje víc než nové domy; ustupování lesa a přírody výstavbě; kácení lesa na novostavby; rozrůstání obce do okolí – les musí ustupovat; nevážíme si přírody, kácí se les na nové stavební místo; kácení zdravých stromů; moc kácení v lese; kácení lesu na úkor výstavby; moc se kácí les; kácení lesu na úkor výstavby; kácení lesu
pobíhání toulavých psů; toulaví psi, potulní psi; obec je znečištěná psími výkaly; vadí mi volný pohyb psů bez dozoru; volně pobíhající psi, exkrementy; úklid pejskaři po svém psovi; psí exkrementy na ulici; úklid pejskaři po svém psovi; pobíhání psů; venčení psů na loukách mimo obec; bezohlednost majitelů psů (exkrementy); běhání psů po obci; volně pobíhající psi; volně pobíhající psi; psí výkaly u MŠ a po obci; psí exkrementy a běhající psi; psí exkrementy; pobíhání psů bez dohledu majitelů; volné pobíhání psů
místní komunikace; neopravená silnice na Dolním konci; silnice na Dolním konci, hlavní silnice; špatná dopravní situace u hlavní cesty
malé zapojení ob. Úřadu o vybudování silnice 55 – Hradiště Hodonín,
změnit plán obce
úzký výjezd u hřbitova pro auto
zdevastované prostředí u Plivátka
bankomat; Chybí bankomat; Chybí bankomat
ZŠ do 9. třídy; Není tu ZŠ až do 9.třídy
příliš aut; kamiony; velký provoz přes obec – nákladní auta; řešit rychlost aut na hlavní silnici; špatná kontrola rychlosti; není radar ani policie; chtělo by to radar na Dolňáku; velký provoz – Dolní konec, hlučnost na hlavní cestě přes obec
bezohlednost k životnímu prostředí
proč se svítí ve Žlébkách, když už je světlo; šetření elektřiny ve Žlébkách
málo chodníků; chybí chodníky; chodníky; chodníky na dolním konci,

špatná údržba silnic v zimě; v zimě nejsou udržovány silnice
bobří na rybníku; bobří likvidují zeleň
járek na Zahrádkách – teče hnus
volný vstup cizích osob na školní hřiště
žádné využití obnov. Zdrojů energie
špatné hospodaření s vodou; nedostatečná opatření na udržení vody v krajině; využití vody z Bahňáku na zalévání trávy v hasičském areálu
nezájem lidí o kulturní akce
chybí byty pro seniory
není vývoz bioodpadu
nejsou tenisové kurty
vykácené tůje na hřbitově
špinavé popelnice na návsi
nevyužitá bývalá MŠ v lese
netřídí se odpad
neúměrné dotace pro hasiče
rozkrádání artefaktů v muzeích
bezbariérové WC na kulturáku a hospodě
neobdělávané pole kolem obce
chybí lékárna
konzumace alkoholu na odpočívadle
opravit kulturní dům
písčítá zem, kde vše špatně roste, lze řešit v okolní krajině
změna spoje Vac. - Hodonín ze 17h na 16.35h; zrušený spoj Vac. - Hodonín v 17h
chybí tělocvična
cyklostezka do ZŠ
Milotice
nesadit v okolí řepku
příliš velká podpora obce pro fotbal, žádný respekt viz Březíčko
chybějící koše; sáčky pro psy u košů
chybí přírodní kulturní areál
velké chlupaté kočky v ulicích; volné pobíhání koček
Pan X. - sezení a otravování lidí pod lípami
málo stromu v obci, velké sucho
ohrožení zdroje pitné vody, suchá oblast
málo zeleně - suché tůje se zelení se nepočítají
nezájem lidí o tradice

\* stížnosti na konkrétní osoby byly pro účely výstupu tohoto zápisu anonymizovány, pokud nebyla anonymizace možná, tak odstraněny. Odpovědi jednotlivých respondentů byly rozděleny podle podobnosti. Podobné odpovědi se nacházejí v témže řádku.

Tabulka č. 7. Jaké služby Vám v obci nejvíce chybí?

	počet respondentů	% z celkového počtu odpovědí	% z respondentů
kvalitní kvalifikovaný lékař; lékař pro dospělé, děti, dorost	63	16%	13%
zubař, zubní ambulance	58	15%	12%
bankomat	50	13%	11%
lékárna	38	10%	8%
dům s pečovatelskou službou	24	6%	5%

hřiště pro děti	18	5%	4%
sociální služby pro seniory	12	3%	3%
restaurace (kde se dají vzít i děti; možnost si zajít na dobré jídlo)	9	2%	2%
obchod s oděvy; obchod s textilem	7	2%	1%
více kroužků pro děti (nabídka); více kroužku pro děti - gymnastika, hraní na hudební nástroje, přivítala bych zde SKAUT jako je tomu v Miloticích a Ratíškovicích	7	2%	1%
obuv, opravna obuvi	7	2%	1%
domácí potřeby, švadlenka	5	1%	1%
obecní policie	5	1%	1%
sportovní hřiště; hřiště na cvičení	5	1%	1%
kino	5	1%	1%
tělocvična	5	1%	1%
sportovní hala	3	1%	1%
železářství	3	1%	1%
obchod průmyslové zboží	3	1%	1%
byty pro seniory, bytový dům pro důchodce	3	1%	1%
tenisové kurty	3	1%	1%
cukrárna	2	1%	0%
koupaliště	2	1%	0%
hlídání dětí, jesle	2	1%	0%
cyklostezka do Milotic	2	1%	0%
stavební pozemky	2	1%	0%
koncerty, letní zábavy pro dospělé	2	1%	0%
nový kulturní dům	2	1%	0%
elektro	2	1%	0%
noční bar	2	1%	0%
obchod galanterie	2	1%	0%
dokončení chodníku k poště	2	1%	0%
jiné potřebné věci	1	0%	0%
opravna elektra	1	0%	0%
čistírna oděvů	1	0%	0%
služby žádné	1	0%	0%
prádelna pro starší obyvatele	1	0%	0%
připojení na internet pomocí stávajícího kabelového rozvodu	1	0%	0%
erotické služby	1	0%	0%
letní kino	1	0%	0%
pěkné prostory pro Klubíčko	1	0%	0%
obchod typu Pupi Vracov	1	0%	0%
nepřehledná dopravní situace	1	0%	0%
hasičský záchranný sbor	1	0%	0%
lavičky na posezení	1	0%	0%
průmysl	1	0%	0%
vzdělávání pro dospělé (kurzy, přednášky)	1	0%	0%
středisko pro děti a mládež, větší vyžití pro tuto skupinu (Březíčko)	1	0%	0%
pro omezení rychlosti radar	1	0%	0%
zpomalovací pásy	1	0%	0%

jazykové kroužky	1	0%	0%
regulace nadměrného hluku	1	0%	0%
možnost alternativní pedagogiky	1	0%	0%
přehled řemeslníků v obci	1	0%	0%
chodníky	1	0%	0%
zmapování služeb v obci	1	0%	0%
materiály pro zastupitele na webu obce	1	0%	0%
sprcha a šatny u nového hřiště	1	0%	0%
více míst v MŠ a delší prov. doba	1	0%	0%
ponocný, který by hlídal pořádek	1	0%	0%
obchod ovoce – zelenina	1	0%	0%
odchyťová služba s vysokým poplatkem	1	0%	0%
skate park	1	0%	0%
vinárny	1	0%	0%
obleky pánské a dámské	1	0%	0%
smíšené zboží	1	0%	0%
oprava kol	1	0%	0%
školní jídelna v areálu školy	1	0%	0%
častěji v týdnu otevřený sběrný dvůr	1	0%	0%
smuteční síň	1	0%	0%
častěji otevřený sběrný dvůr	1	0%	0%
přechod pro chodce na vrchní zastávce	1	0%	0%
klec na Ivánka	1	0%	0%
společné farmářské trhy	1	0%	0%
sportovní kanál O-2	1	0%	0%
hospoda	1	0%	0%

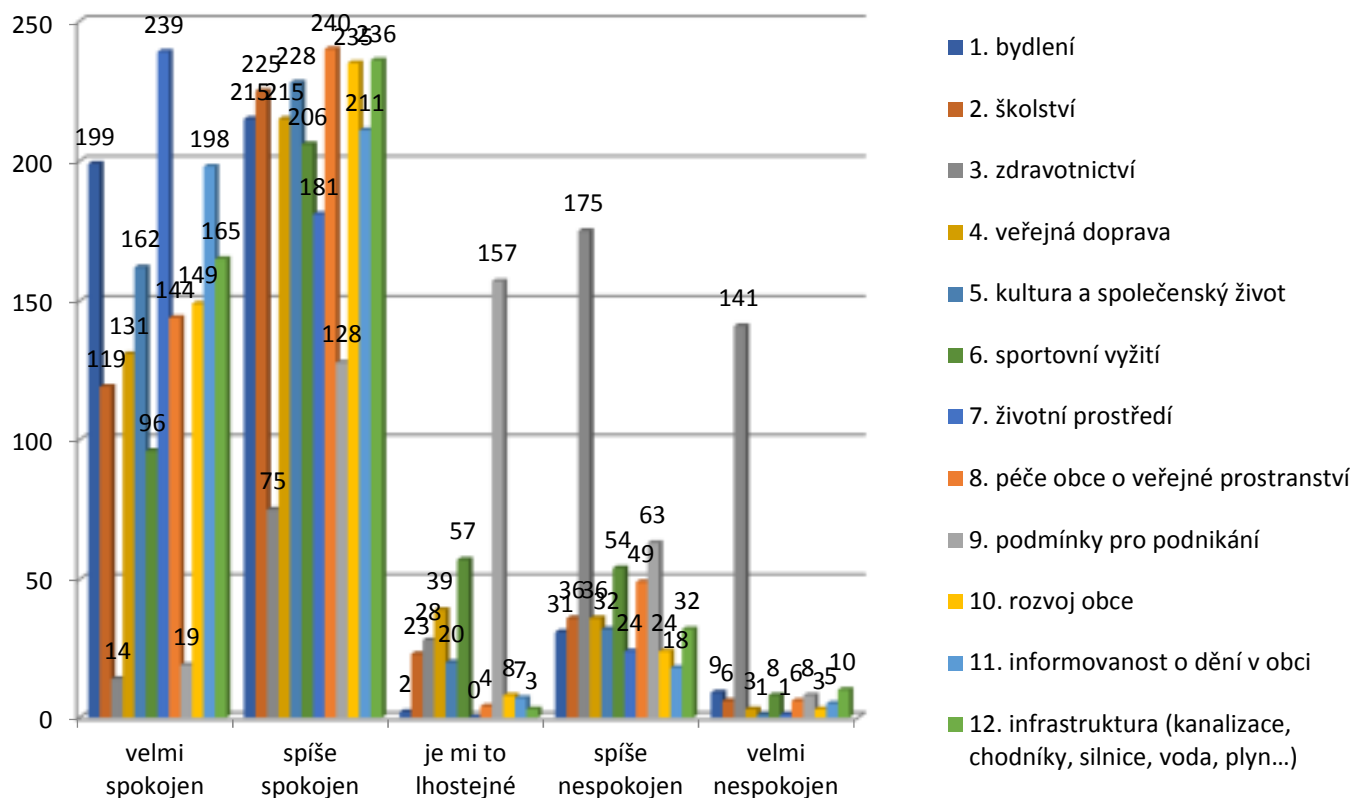
Pozn. Občané sami definovali, jaké služby jim v obci chybí

Tabulka/ graf č. 8. Jak hodnotíte spokojenost žití v obci v jednotlivých oblastech – počet respondentů:

Oblast hodnocení		velmi spokojen	spíše spokojen	je mi to lhostejné	spíše nespokojen	velmi nespokojen
1.	bydlení	199	215	2	31	9
2.	školství	119	225	23	36	6
3.	zdravotnictví	14	75	28	175	141
4.	veřejná doprava	131	215	39	36	3
5.	kultura a společenský život	162	228	20	32	1
6.	sportovní vyžití	96	206	57	54	8
7.	životní prostředí	239	181	0	24	1
8.	péče obce o veřejné prostranství	144	240	4	49	6
9.	podmínky pro podnikání	19	128	157	63	8
10.	rozvoj obce	149	235	8	24	3
11.	informovanost o dění v obci	198	211	7	18	5
12.	infrastruktura (kanalizace, chodníky, silnice, voda, plyn...)	165	236	3	32	10

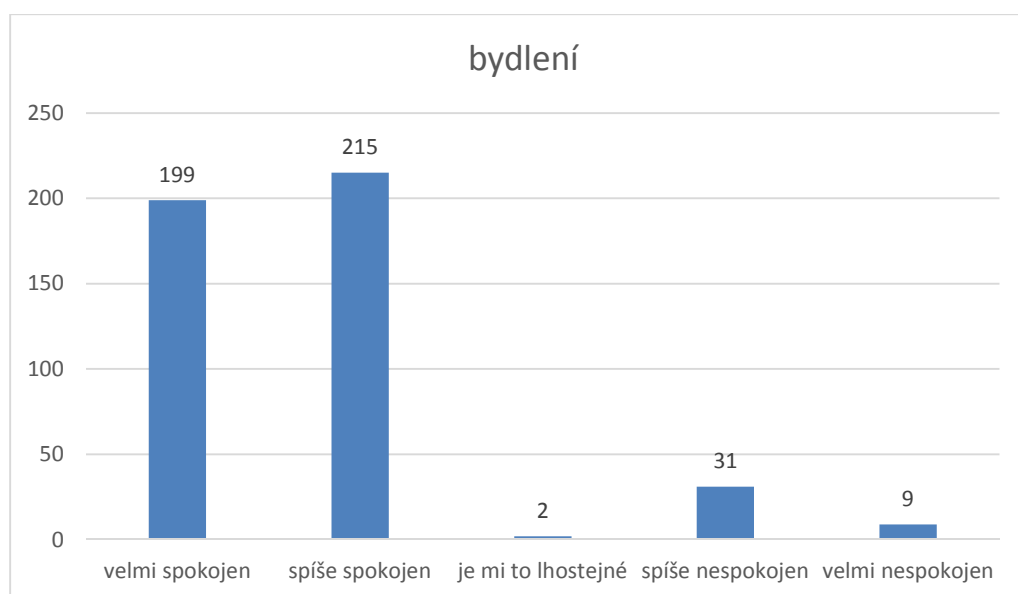


## Zhodnocení obce:



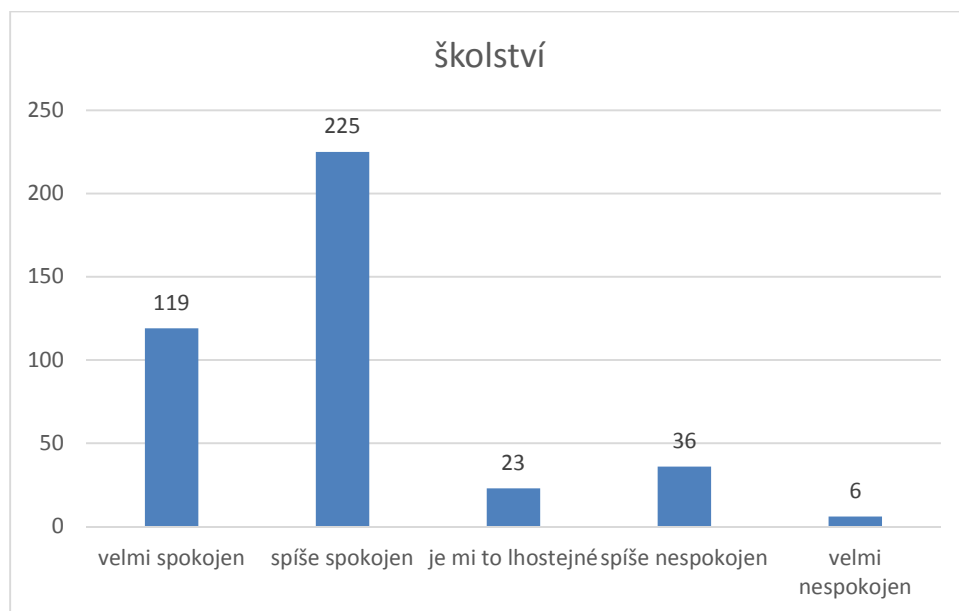
Tabulka/graf č. 9. Jak hodnotíte spokojenost v obci v oblasti bydlení:

Oblast hodnocení	velmi spokojen	spíše spokojen	je mi to lhostejné	spíše nespokojen	velmi nespokojen
1. bydlení	199	215	2	31	9



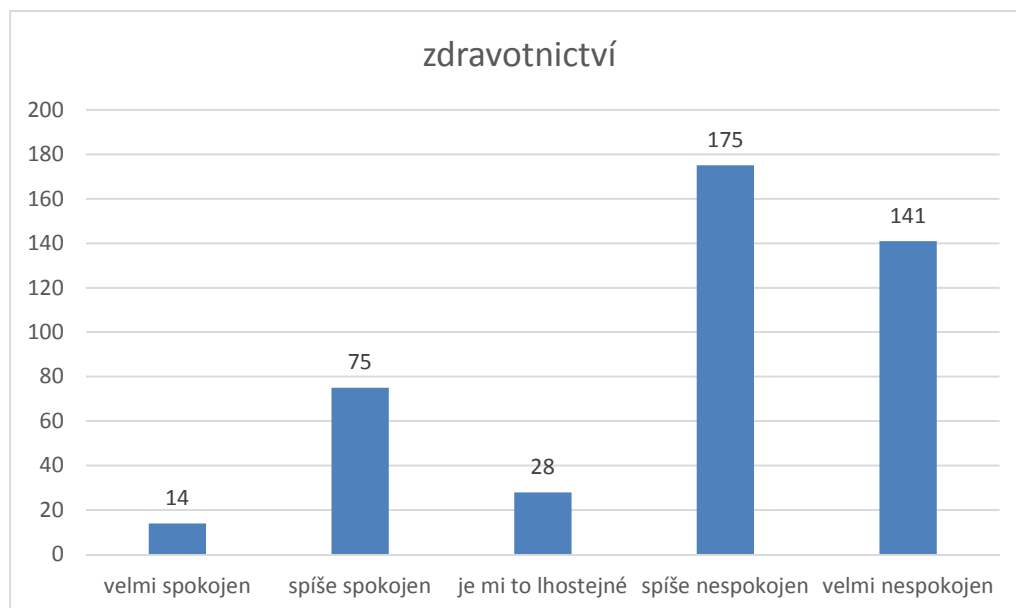
Tabulka/graf č. 10. Jak hodnotíte spokojenost v obci v oblasti školství:

Oblast hodnocení		velmi spokojen	spíše spokojen	je mi to lhostejné	spíše nespokojen	velmi nespokojen
2.	školství	119	225	23	36	6



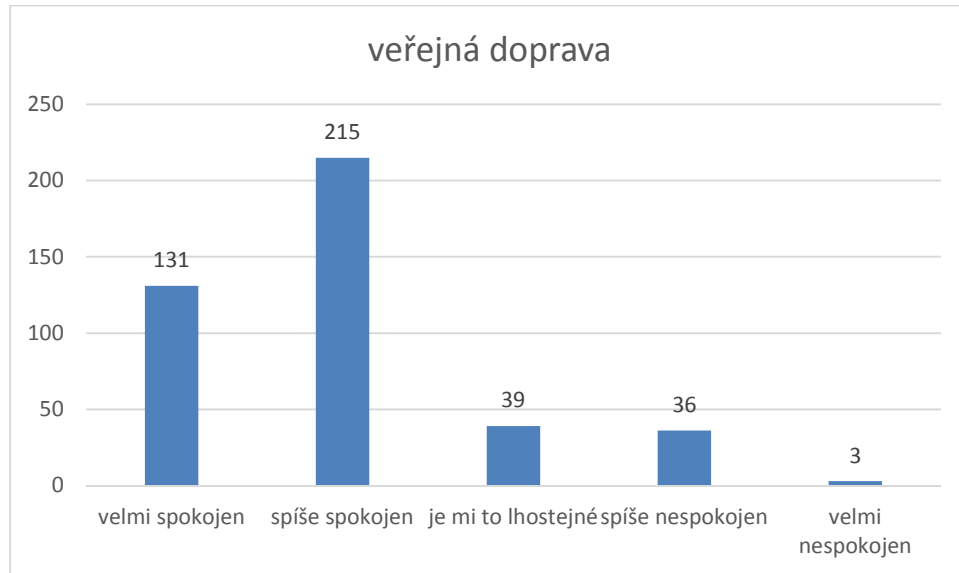
Tabulka/graf č. 11. Jak hodnotíte spokojenost v obci v oblasti zdravotnictví:

Oblast hodnocení		velmi spokojen	spíše spokojen	je mi to lhostejné	spíše nespokojen	velmi nespokojen
3.	zdravotnictví	14	75	28	175	141



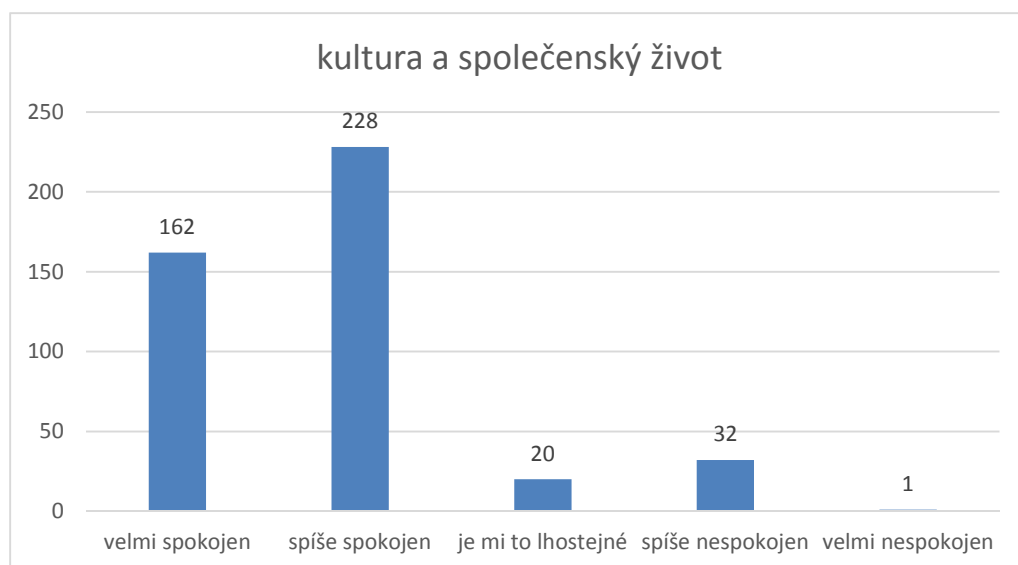
Tabulka/graf č. 12. Jak hodnotíte spokojenost v obci v oblasti veřejná doprava:

Oblast hodnocení		velmi spokojen	spíše spokojen	je mi to lhostejné	spíše nespokojen	velmi nespokojen
4.	veřejná doprava	131	215	39	36	3



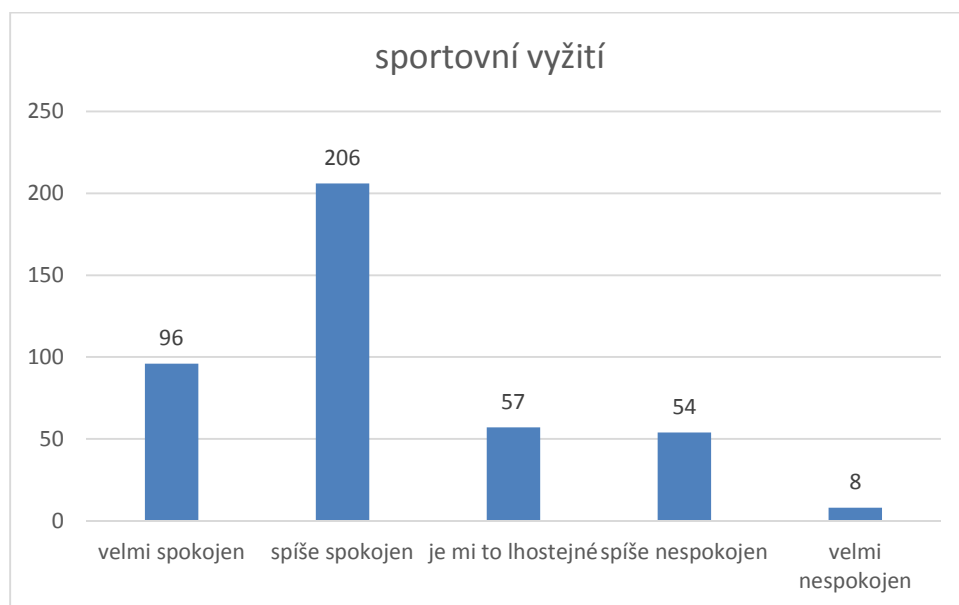
Tabulka/graf č. 13. Jak hodnotíte spokojenost v obci v oblasti kultura a společenský život:

Oblast hodnocení		velmi spokojen	spíše spokojen	je mi to lhostejné	spíše nespokojen	velmi nespokojen
5.	kultura a společenský život	162	228	20	32	1



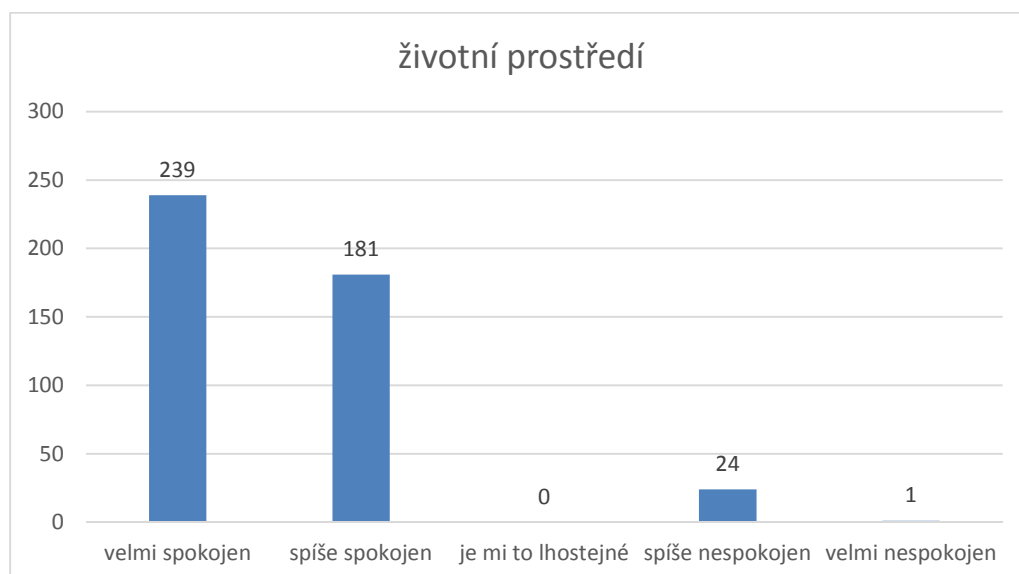
Tabulka/graf č. 14. Jak hodnotíte spokojenost v obci v oblasti sportovní vyžití:

Oblast hodnocení	velmi spokojen	spíše spokojen	je mi to lhostejné	spíše nespokojen	velmi nespokojen
6. sportovní vyžití	96	206	57	54	8



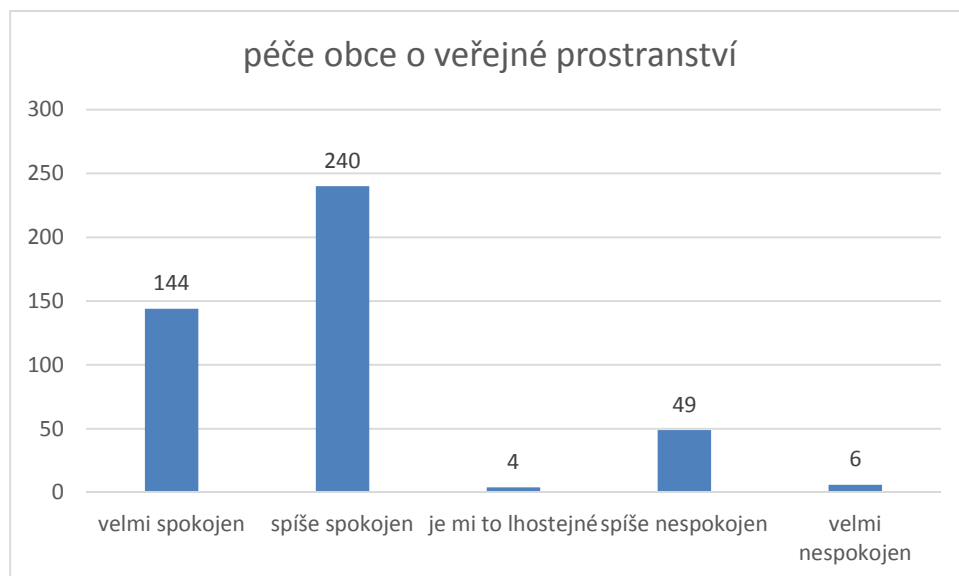
Tabulka/graf č. 15. Jak hodnotíte spokojenost v obci v oblasti životní prostředí:

Oblast hodnocení	velmi spokojen	spíše spokojen	je mi to lhostejné	spíše nespokojen	velmi nespokojen
7. životní prostředí	239	181	0	24	1



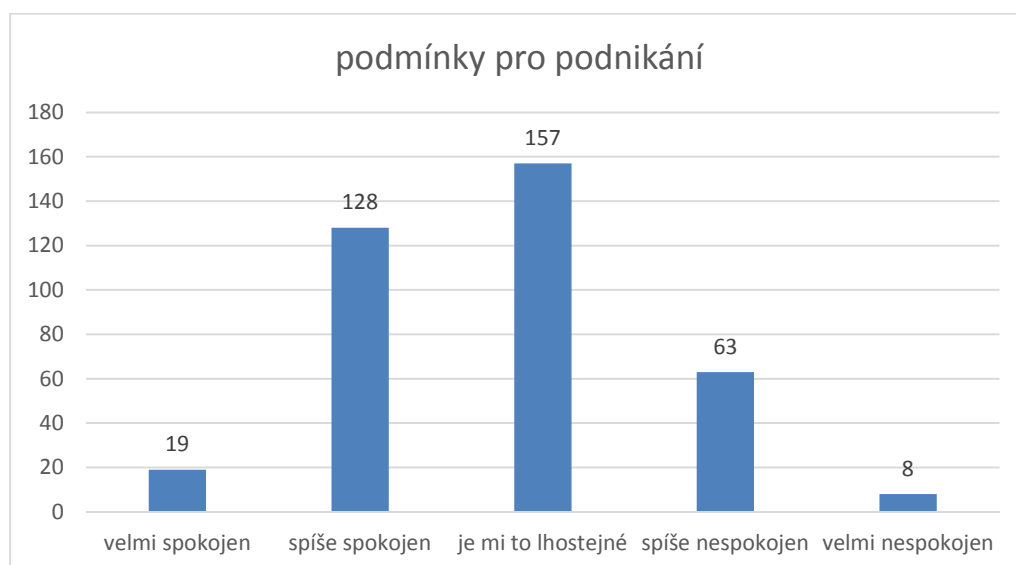
Tabulka/graf č. 16. Jak hodnotíte spokojenost v obci v oblasti péče o veřejné prostranství:

Oblast hodnocení	velmi spokojen	spíše spokojen	je mi to lhostejné	spíše nespokojen	velmi nespokojen
8. péče obce o veřejné prostranství	144	240	4	49	6



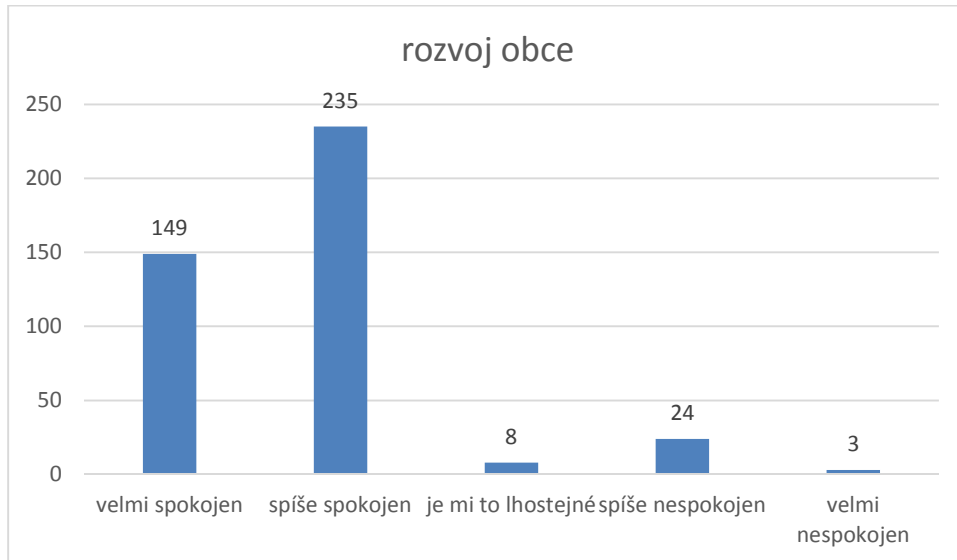
Tabulka/graf č. 17. Jak hodnotíte spokojenost v obci v oblasti podmínky pro podnikání:

Oblast hodnocení	velmi spokojen	spíše spokojen	je mi to lhostejné	spíše nespokojen	velmi nespokojen
9. podmínky pro podnikání	19	128	157	63	8



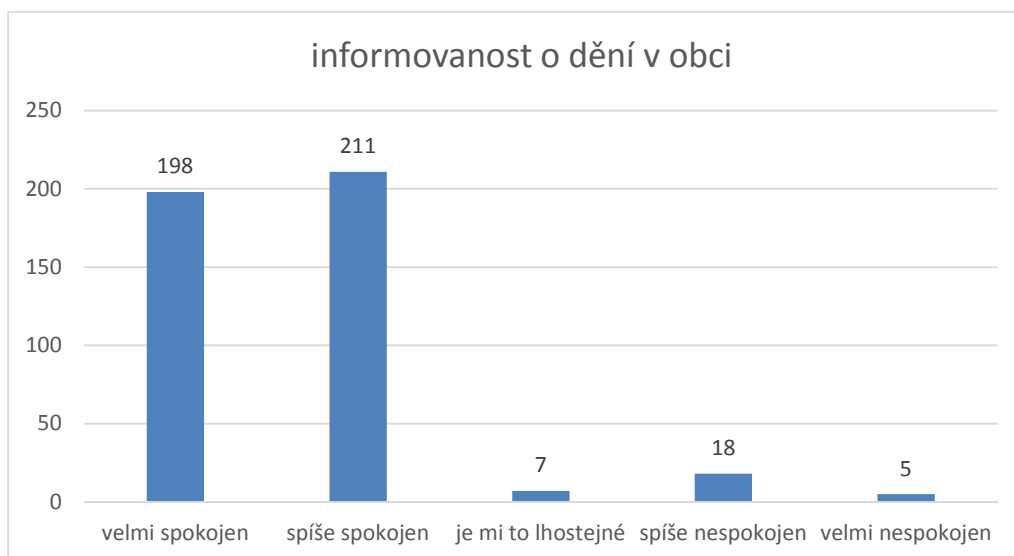
Tabulka/graf č. 18. Jak hodnotíte spokojenost v obci v oblasti rozvoj obce:

Oblast hodnocení		velmi spokojen	spíše spokojen	je mi to lhostejné	spíše nespokojen	velmi nespokojen
10.	rozvoj obce	149	235	8	24	3



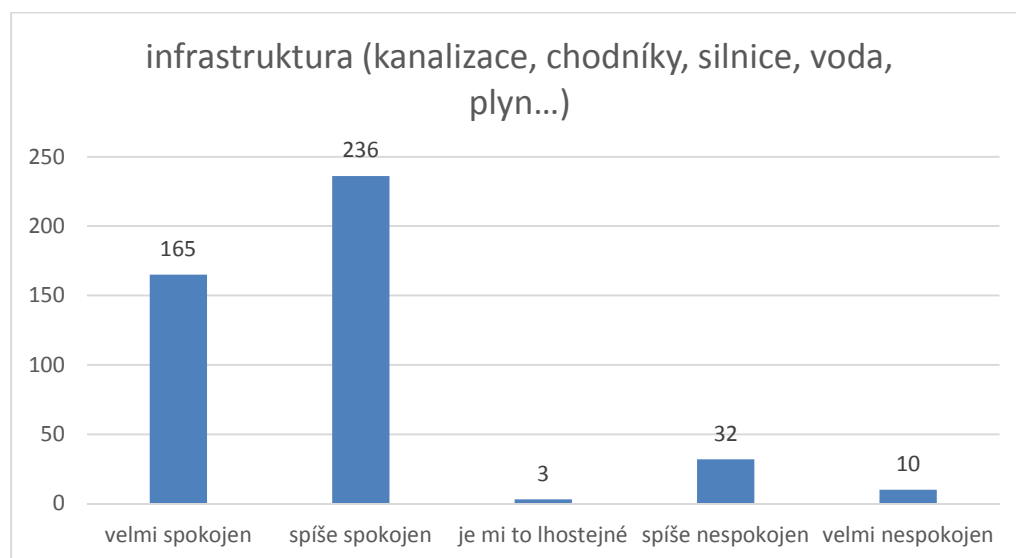
Tabulka/graf č. 19. Jak hodnotíte spokojenost v obci v oblasti informovanost o dění v obci:

Oblast hodnocení		velmi spokojen	spíše spokojen	je mi to lhostejné	spíše nespokojen	velmi nespokojen
11.	informovanost o dění v obci	198	211	7	18	5



Tabulka/graf č. 20. Jak hodnotíte spokojenost v obci v oblasti infrastruktura (kanalizace, chodníky, silnice, voda, plyn...):

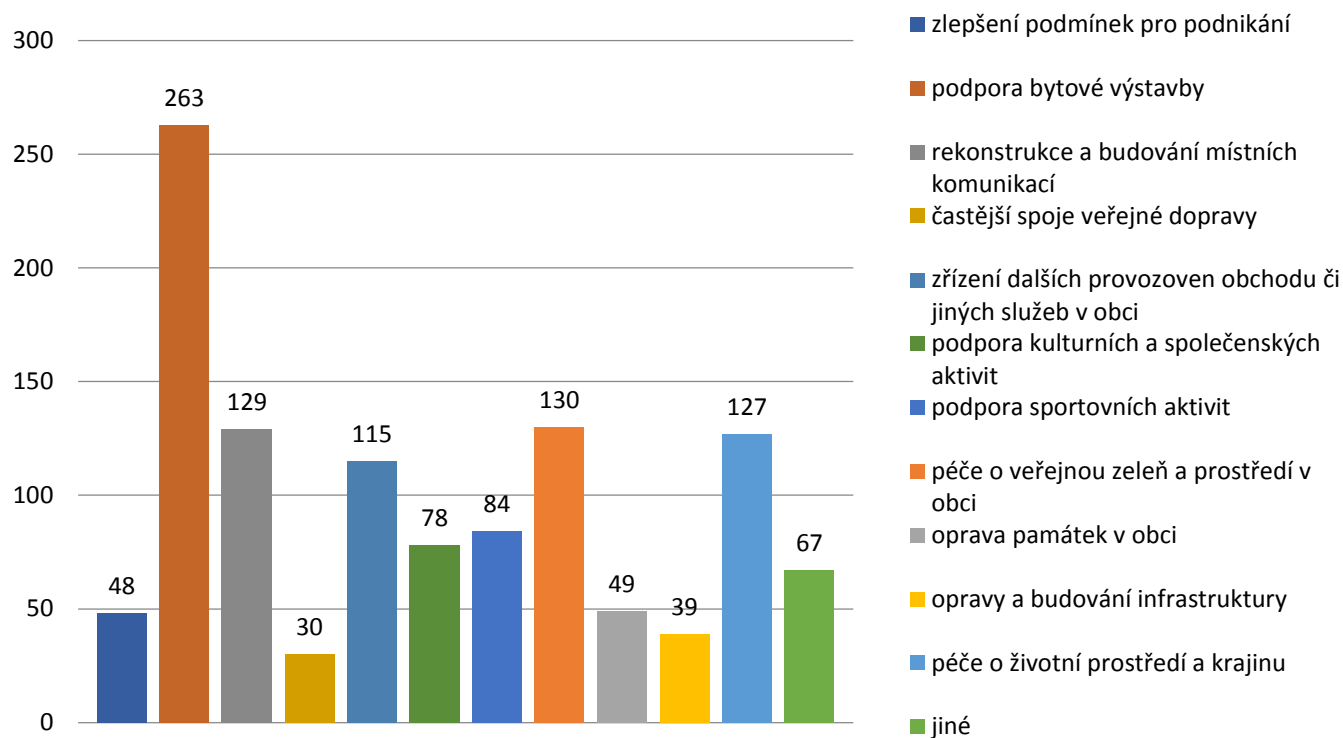
Oblast hodnocení	velmi spokojen	spíše spokojen	je mi to lhostejné	spíše nespokojen	velmi nespokojen
12. infrastruktura (kanalizace, chodníky, silnice, voda, plyn...)	165	236	3	32	10



Tabulka/graf č. 21. Představte si, že můžete rozhodnout o využití obecních finančních prostředků. Na co byste je použili?

	počet respondentů	% z celkového počtu odpovědí	% z respondentů
zlepšení podmínek pro podnikání	48	4%	10%
podpora bytové výstavby	263	23%	55%
rekonstrukce a budování místních komunikací	129	11%	27%
častější spoje veřejné dopravy	30	3%	6%
zřízení dalších provozoven obchodu či jiných služeb v obci	115	10%	24%
podpora kulturních a společenských aktivit	78	7%	16%
podpora sportovních aktivit	84	7%	18%
péče o veřejnou zeleň a prostředí v obci	130	11%	27%
oprava památek v obci	49	4%	10%
opravy a budování infrastruktury	39	3%	8%
péče o životní prostředí a krajinu	127	11%	27%
jiné	67	6%	14%

## Využití finančních prostředků



### Jiné odpovědi:

dětské hřiště	20
domov pro seniory	16
cyklostezka (do Milotic, do Milotic ke škole, Vracov; propojení s okolními; Ratíškovice)	9
chodníky (výstavba a údržba na frekventovaných místech; v ul. U Huštíka; od stadionu k zastávkám)	8
omezení rychlosti (na hlavní ulici; zpomalovací práh v ul. Růdnická; zpomalovací ostrůvky při vjezdu a výjezdu z obce; v ulicích bez chodníků omezit rychlost na 30 km/hod; instalace úsek. měření rychlosti; radar na měření rychlosti od Ratíškovice; vybudovat a legalizovat úsekové měření rychlosti směr Vracov – Ratíškovice; radar, zpomalovací pásy)	7
kompostéry pro občany	4
chybí vyžití pro sportovní rybáře; podpora sportovnímu rybaření; budovat rybník pro sportovní rybolov	4
nový kulturní dům	3
parkoviště, parkovací místa kolem fotbal. hřiště	3
služby pro seniory	2
kanalizace, vodovod	2
kontejnery na bioodpad	2
výsadba stromů podél silnice; v obci	2
byty pro seniory	2
remízky okolo Vacenovic; snižovat vypařování vody – remízky	2
zpevnit a udržovat polní cestu od kostela po čerpací stanici	1



vyčistit vodní příkop	1
oprava kanalizace ul. U hřiště	1
domácí potřeby	1
oprava varhan v kostele	1
pro školáky cesta do Milotic	1
upravit užívání komunikace na Vinohrádky	1
obnovit vodní plochy a pomoci k získání dotací na vodu i v domácnostech	1
lesopark	1
více akcí pro mladé	1
odbahnění rybníku Rašelina	1
sociální byty	1
školní jídelna v budově ZŠ	1
veřejné hřiště	1
na zdravotnictví	1
obec by měla ve svých budovách využívat obnovitelné zdroje energie	1
obec využívat dešťovou vodu	1
na něco, kam můžou jít maminky s malinkatými dětmi ven	1
rozšíření nebo změna programů na KT – hlavně sport	1
výstavba víceúčelové sport. Haly	1
nepsat barvou gratulace na veřejné komunikace	1
nevyhovující silnice – průjezd obcí Ratíškovice – Vracov	1
ubrat na kácení stromů	1
pozemkové úpravy	1
vyřešit odtok dešťové vody ze střech v ulici U hřiště	1
více míst ve školce a delší provozní doba	1
výsadba kvetoucích keřů	1
podpora zemědělství a chovu hospodářských zvířat	1
vybudování rybníků a nádrží na dešťovou vodu	1
garáže	1
odpočívadla, odp. koše	1
snížení poplatku za TO	1
Na pomníku padlých obnovit a zviditelnit jména	1
důstojnější budova pro poštu a zdravotní středisko	1
volně přístupných sportovišť – neplacených	1
smuteční síň	1
vybudování průmyslové zóny	1
zákaz parkování aut na veřej. komunikacích	1
el. vedení v obci vést zemí	1
vybudování nádrží na vodu	1
kamery na problémová místa	1
sdužovat mládež do křesťansko-společenských organizací	1
podpora maminek s malými dětmi	
vybudování víc vodních ploch	

Pozn. Některé příspěvky musely být z důvodu ochrany osobních údajů zobecněny.

Tabulka č. 22. Další náměty a vzkazy pro obec od respondentů:

vybudování domu pro důchodce; výstavba domu důchodců; chybí dům pro seniory; bydlení pro seniory
Více kroužků pro děti
častější měření rychlosti vozidel; zrealizovat měření rychlosti Dolní konec; zpomalovací práh, omezení rychlosti Růdnická; dopravní situace – rychlost; kontrolovat rychlost aut v obci; radar, kamery
nelíbí se mi údržba chodníků v zimním období; údržba silnic a chodníků v zimním období
nižší poplatek za svoz odpadu
fin. prostředky jdou sportovcům, ale nikdo nesportuje, takže je to zbytečné
chybí dětské hřiště pro maminky s dětmi; hřiště pro nejmenší děti; chybí hřiště pro malé děti; chybí moderní dětské hřiště v centru obce; nedostatek dětských hřišť; Chybí tu dětská hřiště-jediné hřiště na celou obec je ve školce a to je nepřístupné pro ostatní. Na tak velkou obec by jich tu mohlo být více. Chybí tady dětská hřiště-pro děti a ne pro ty co popíjí pivo pod lipami; dobře vybavené dětské hřiště; udělat hřiště pro malé děti - pískoviště, houpačky...
bylo by dobré, kdyby se zdravilo!
nejvíc mi vadí v obci pan X; pan X. sedí pod lipami a otravuje spoluobčany; Nelíbí se mi, když nám nepřizpůsobiví podnapilí spoluobčané vysedávají pod lipami, močí na naše domy; Odstranit pana X. už se to nedá vydržet, co předvádí na lavičkách pod lipami; Nelíbí se mi podnapilí spoluobčané sedící pod lipami a močící na naše domy; Nejvíc nás obtěžuje pan X. Dejte mu tam záchod, ať nám nemočí na domy; nevhodné konzumování alkoholu pod lipami-vidí to děti; nevhodné konzumování alkoholu pod lipami - vidí to děti
špatné parkování před obchody; zrušit parkování kamionů v obci; neparkovat auta v noci na silnici ul. Čajkova; vyřešit parkování v ulici Jezérka; vyřešit parkování v ulicích obce, podélné parkovací místa u vozovky; parkování na komunikacích; parkování na komunikacích; více parkovacích míst před obchody; trvalé parkování na silnici včetně kamionů; kamiony na silnicích ul. Ratiškovská, osobní auta na silnici nebo na chodnících; v okolí hřiště parkování; bylo by třeba parkující auta na silnici Jezérka nějakým způsobem řešit, je to obecní pozemek. Každý majitel auta má 1 nebo 2 nájezdy u domu nebo garáž. Pro bezpečnost byste to měli řešit, ať platí parkovné. Zvláště pro cyklisty je to tam nebezpečné; parkování na komunikacích
proč není bezbariérový přístup do KD?
zákaz napouštění bazénů v období sucha
Chtěla bych, aby byl v obci zákaz používat Roundup na obecních pozemcích a chodnících. Někteří lidé stříkají chodník přímo v místech, kde si hrají děti.
parkoviště u hřbitova – změnit výjezd
Obec by měla být posázena stromy – k Miloticím
Je třeba chodník od pekárny ke školce
umožnit průjezd majitelům vinohradů přes cyklostezku
zvýšit bezpečnost na přechodech a vytvořit zpomalovací prvky pro auta na hlavní silnici
vysypat příjezdovou cestu ke kostelu (spáry)
odvádění dešť. vody z obce – voda ze střech RD odtéká pryč
zřízení jednotky dobrovolných hasičů
aktivně řešit nepořádek v obci
nedostatečná dopravní značení v obci (ul. Růdnická)
chybí tady cyklostezky na Milotice, Ratiškovice a Vracov; cyklostezka Milotice, Vracov; budování cyklostezek Ratiškovice, Milotice, Vracov; budování cyklostezek; cyklostezka Milotice; cyklostezka do ZŠ Milotice; chybí cyklostezka do Milotic; cyklostezka Vacenovice – Milotice,
líbí se mi MŠ a ZŠ
vybudovat tělocvičnu u MŠ; větší tělocvičnu
vybudovat multifunkční dům s byty pro seniory

pozemkové úpravy
lepší prostory pro knihovnu
školní jídelna
vybudování industriální zóny na okraji obce
vytvoření pracovních míst v obci
výsadba stromů kolem obce
umožnit jízdu cyklistů po chodnících
ochrana vodní plochy před bobrem
odbahnění rybníku Rašelina
je radost se dívat, jak je naše vesnička čím dá hezčí
poděkování vedení obce – vřelý dík
WC u hřbitova – okolí hrozná
klidová zóna – maminky s kočárky a hrací prvky
svoz občanů v neděli na mši svatou
nelíbí se mi zimní údržba chodníků
přesvědčit občany, v jejichž majetku jsou zchátralé domy, které hyzdí obec o jejich odstranění
nesouhlasím, aby se obec rozšiřovala na úkor lesa, kácíme zdravé lesy, a přitom jsou v dědině prázdné baráky; nesouhlasím s vykácením lesa a nahrazení novými domy; kácení zdravých stromů; nová bytová výstavba na úkor lesa; kácení stromu pro bytovou výstavbu; jsem proti kácení lesu na úkor výstavby nových domů. Podpora pro individuální výstavbu na vlastních pozemcích; nekácet lesy, ani na úkor výstavby; nekácet lesy v okolí obce; v obecních lesích se dřevo jen těží, ale žádné nové stromy se nevysazují;
kamiony ničí silnici při parkování v lese u školky
nepodporovat výstavbu cyklostezek, cyklisti dělají nepořádek, kromě cyklostezky do Milotic do školky; nebudovat další cyklostezky
vadí mi neuklízejí pejskaři; vyřešit pejskaře v obci; nelíbí se pobíhání psů po vsi; venčení psů v obci; venčení psů v obci; pejskaři si neuklízí; pobíhání psů po obci; volné pobíhání psů - znečišťují a ničí předzahrádky; volně pobíhající psi; Vadí mi psí exkrementy; Pejskaři, kteří si neuklízí po svých mazlíčcích trestat a ti kteří neví co je sběrný dvůr fackovat. Exkrementy; pokuty pro volné pobíhající psy; nelíbí se mi, že majitelé psa vidí, jak sere do zahrádky, někdy i na schody a klidně jde dál.
více spojuj na Vracov a zpět, které navazují na vlak
nejsou stavební místa; žádná možnost získat stavební místo; vykoupit pozemky na nový stavební obvod (E1, E2); výkup pozemků pro stavební obvod; rozvoj bytové zástavby, stavební místa; je smutné, že lidé, kteří zde vyrostli, chtěli by zde založit rodinu, nemají možnost postavit zde barák a bydlet tady i nadále. Proto odchází jinam, tím ubývá občanů a zvyšuje se věkový průměr. Uvolnění podmínek pro individuální výstavbu, zamezení satelitní výstavby na lesních pozemcích; chybí stavební místa; žádná bytová výstavba, nejsou stavební pozemky v obci, mladí nemají kde bydlet; Mělo by se stavět více bytu a chybí stavební místa; stavební místa – žádné protekční a nadrozměrné
klidová zóna – park
WC u hřbitova
svícení ve Žlábkách
stánkový prodej u Večerky
zlepšení zdravotní péče; nespokojenost s dětskou doktorkou; výměna dětského i praktického lékaře; zlepšení zdravotní péče; obvodní lékař; vybudovat prostory pro nového praktického lékaře, který bude léčit; Jinou p. doktorku; nespokojenost s lékařkou, vyměnit p. doktorku, špatné zdravotnictví - novou paní doktorku; lepší přístup zdravotnictví; vyměnit rádoby lékařku ať nemusíme jezdit jinam
možnost využití hloubkových vrtů na užitkovou i pitnou vodu
vybudovat nabíječku pro elektromobily
rozdělování kompostérů; nákup kompostérů

osadit hřbitov zelení
majitelé políček by je měli obdělávat
bagatelizována šikana na ZŠ
úprava a výsadba zeleně
třídít odpad; lépe podpořit třídění odpadu; platí se stejně, jestli má někdo 1 popelnici a třídí odpad a druhý má 3 popelnice a odpad netřídí; žádná motivace k třídění odpadu - např. nižší poplatky za svoz; nelíbí se mi vysoké poplatky za odvoz KO; nepořádek v obci; drahý svoz komunální odpadu; snížení poplatků za odpad; vysoké poplatky za odpad; poplatky za odpad; divoké skládky v lese a okolí obce; lidé vyvázejí odpad do lesa; nepořádek za domy na pozemcích obce-zpoplatnit; nepořádek v obci (odpadky mimo koše); nevyřešený bio odpad pro nové domy; za znečištění obce a okolí přísné tresty; dlouhodobý nepořádek u domu
zachovat poštu v obci; pošta v obci
neobdělané soukromé pozemky v okolí obce
zkulturnění zemědělských pozemků v katastru obce
úpravy úhorů kolem obce
vyřešit močení na ploty a zdi u Húštíka
zřízení výroční ceny pro místní zasloužilé osobnosti
zřízení zachytného kotce pro zatoulané psy; útulek pro zvířata
zveřejnění služeb na webu obce
pochvala pro pracovníky sběrného dvoru
pokračovat, když to tak bude stále - je to dobré
obec nepodporuje místní podnikatele vyjma stavebních, nezadává jim obecní zakázky
podpora aktivit – např. atletický kroužek
Habánský sklep obložený moderním kamenem – chtělo by to trochu tradice!!!
obec věnuje neúměrné finance na fotbalový klub
nadbytečná funkce uvolněného místostarosty – velké nálady
umístit do obce dopravní značení
chybí slušná restaurace
obec by mohla občas svolat podnikatele, kteří zde působí – výměna kontaktů, zkušeností....
Poplatky za parkování na silnici
obuvník
zubní ambulance
Prosím, aby výsledek ankety byl zveřejněn
u hřiště chodníky, při sportovních akcích nemají chodci a maminky s kočárky kudy projít
Nedostatečný tlak na majitele pozemku ve ŽLÉBKÁCH tak, aby vznikl souvislý uliční řad pěkných sklepů, obec se nedostatečně stará o svůj majetek v okrajových částí obce - několik let se nikdo nestará o stromy na Lebedově
Stočné vrátit Vaku a nenechat lidi okrádat Miloticemi a Vlkošem
zadržení dešťové vody v místě a okolí Vacenovic, ochrana přírody, sázení stromu
omezení průjezdu kamionové dopravy; zakázat průjezdu kamionu naší obcí
větší péče o vodní toky v obci
chybí penzion pro jednotlivce-mladý člověk, senior
Pokulhává podpora sportovních aktivit v zimě
Veřejné otevření zahrady MŠ
čistější prostředí
Když otevřu okno, chci cítit les ne močůvku
Udržovat víc pořádku v lese a pohlídat neustále přetékání přečerpávačky do potoka
škoda je, že někteří lidé si neváží toho, co pro ně druzí dělají a dokáží to ničit. Nikdy nebudou všichni spokojeni, ale buďte rádi za to, co máme a co se tu pořád buduje.
Jsem rád, že se v obci stále něco buduje a vylepšuje a někteří si toho neváží. Jen tak dál, nejlépe

akční je naše starostka, ostatní obce nám ji můžou závidět; máme výbornou starostku a p. místostarostku. Děkuji za všechno; za vedení naší starostky a pana místostarosty se v naší obci velmi vybudovalo - vážím si toho a děkuji; snažíte se a děláte pro obec hodně. Děkuji.; Tuto cestu používám k poděkování za vše, co děláte, je třeba lidí, kteří se starají o obecné blaho. Děkuji
hodila by se oprava KD - VNITŘEK
Až na jednu paní, která chodí po ulici a půjčuje si peníze - z čísla 46, je neodbytná, když ji nepůjčíte, je agresivní, něco s ní udělejte. Nejraději chodí ke vdovám, teď chodí k paní X a ta je z ní na nervy. Domluvte ji nebo ji vystěhujte.
Zastupitelstvo všechno řekne ano, ale všechno dlouho trvá, než se něco podnikne
prosíme o úpravu a zprůchodnění Lebedové meze pro možnost procházek a návštěvy lesa; úprava povrchu Lebedové meze - zprůchodnění; úprava Lebedové meze - průchodnost
dešťová voda měla být oddělena od odpadních vod a měla zůstat v krajině - důsledek sucha
zajištění více služeb starším lidem obecním úřadem
obec by měla kontrolovat, kdo se sem přestěhuje. Za poslední rok tu vidím čím dál víc fetáku a různých živlu.
obec by měla řešit neudržování zemědělské půdy v obci
Na cyklostezce výrazně omezit – zakázat pohyb aut a jiných dopravních prostředků, aby cyklostezka sloužila svému účelu.
úprava cesty mezi kostelem a hřbitovem
parčík pro děti kde by byly lavičky a houpačky, prolézačky ATD.
Ukončení dlažby na hřbitově. Doděláná dláždění hřbitova
Odstranění laviček u lípy, sedící otravují kolemjdoucí; zrušení laviček u lip - nepořádek a nedá se v klidu projít.
Kontrola, které popisné číslo nevozí odpad do sběrného dvora, jak je to řešeno
výsadba nových stromů na lebedově mezi
Podpořit zadržení vody v krajině a dešťové vody pro zalévání
málo míst pro děti
zprovoznit Březíčko; obnovit Březíčko
více odpadkových košů po obci
naše obec je čím dál hezčí a mám z toho radost
máme krásnou obec, klidnou s dobrými mezilidskými vztahy v přírodě. Rozhodně nechci průmyslové haly, skladiště, kamiony
zlepšit údržbu silnic v zimě; udržování pozemních komunikací v zimě
školní jídelna je ostuda
dobudování chodníků
instalovat zrcadlo na křižovatce u sv. Jana - špatná viditelnost od Ratíškovice
žije se mi v naší obci dobře
chybí zubař
škola do 9. třídy
radary v obci, hlavně v blízkosti školy
Snížit poplatky za KO. Máme jedny z nejvyšších.
restaurace s jídlem
nelíbí se mi organizace hodů - p. Y díky jeho slov. Kroužku - oslava hodů upadá
chybí mi nějaký ples nebo zábava, kde by hrála dechovka. Díky tomu jsme už několik let na plese nebyly.
Otázka WC
nelíbí se mi vysedávání některých občanů na lavičkách pro turisty a popíjení, projednat s majitelem Večerky prodej alkoholu těmto pijanům.
Každý má u domu nájezd, tak by neměli s autem parkovat na silnici
chybí duchovní podpora aktivit pro děti a mládež - skaut

mládež se málo zapojuje do kulturně-společenského života obce

Pozn. Některé příspěvky musely být z důvodu ochrany osobních údajů zobecněny. Odpovědi jednotlivých respondentů byly rozděleny podle podobnosti. Podobné odpovědi se nacházejí v témže řádku.

Schváleno 26. 2. 2020 usnesením číslo 170/20/VZ 1