

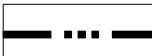







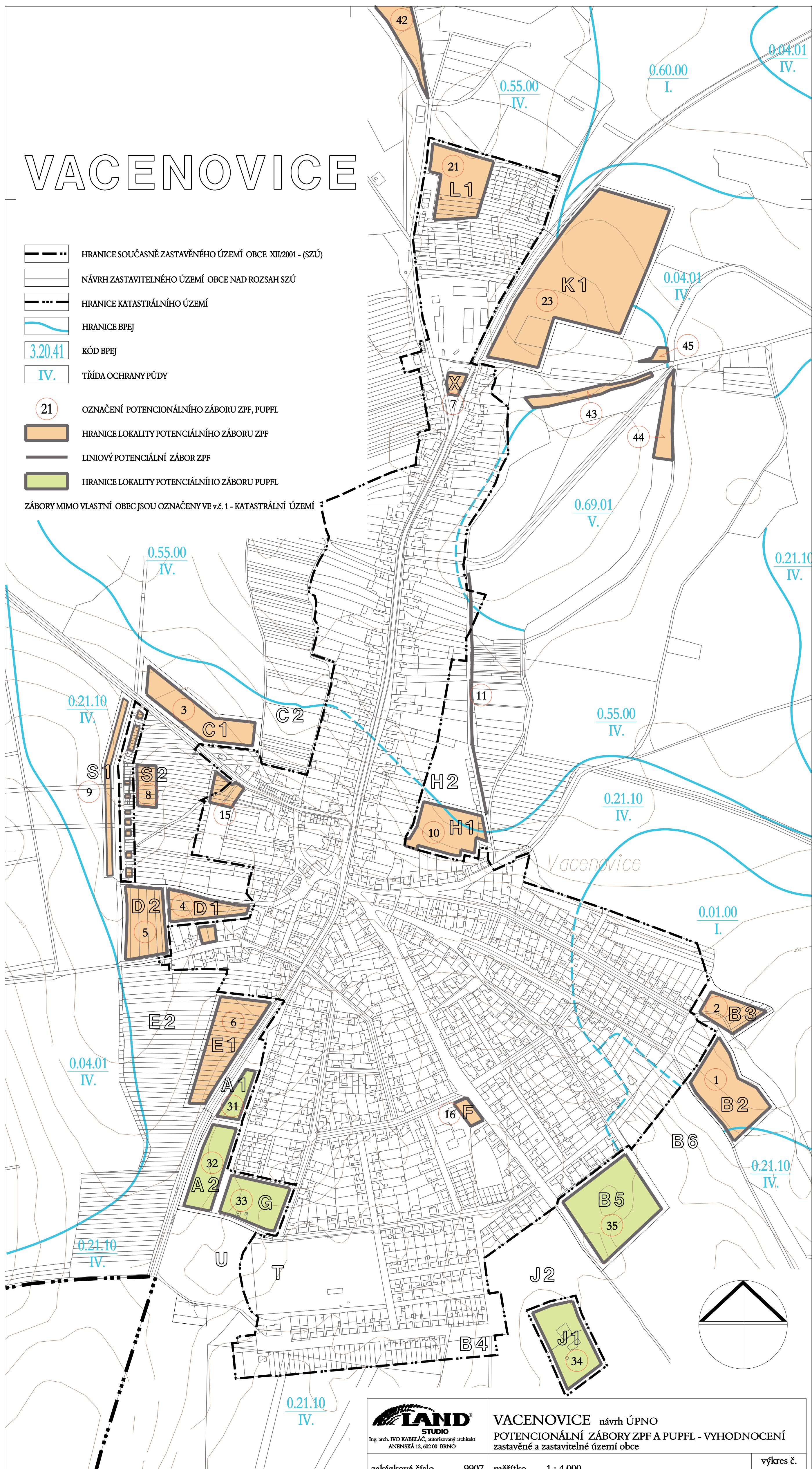



VACENOVICE

-  HRANICE SOUČASNĚ ZASTAVĚNÉHO ÚZEMÍ OBCE XII/2001 - (SZÚ)
-  NÁVRH ZASTAVITELNÉHO ÚZEMÍ OBCE NAD ROZSAH SZÚ
-  HRANICE KATASTRÁLNÍHO ÚZEMÍ
-  HRANICE BPEJ
-  KÓD BPEJ
-  TŘÍDA OCHRANY PŮDY
-  OZNAČENÍ POTENCIÁLNÍHO ZÁBORU ZPF, PUPFL
-  HRANICE LOKALITY POTENCIÁLNÍHO ZÁBORU ZPF
-  LINIOVÝ POTENCIÁLNÍ ZÁBOR ZPF
-  HRANICE LOKALITY POTENCIÁLNÍHO ZÁBORU PUPFL

ZÁBORY MIMO VLASTNÍ OBEC JSOU OZNAČENY VE v.č. 1 - KATASTRÁLNÍ ÚZEMÍ



| | | | | |
|--|-----------|---|-----------|-----------------------|
|  LAND STUDIO Ing. arch. IVO KABELÁČ, autorizovaný architekt ANENSKÁ 12, 602 00 BRNO | | VACENOVICE návrh ÚPNO POTENCIÁLNÍ ZÁBORY ZPF A PUPFL - VYHODNOCENÍ zastavěné a zastavitelné území obce | | výkres č. 6 |
| zakázkové číslo | 9907 | měřítko | 1 : 4 000 | |
| datum | září 2004 | OBJEDNATEL: OBEC VACENOVICE | | |