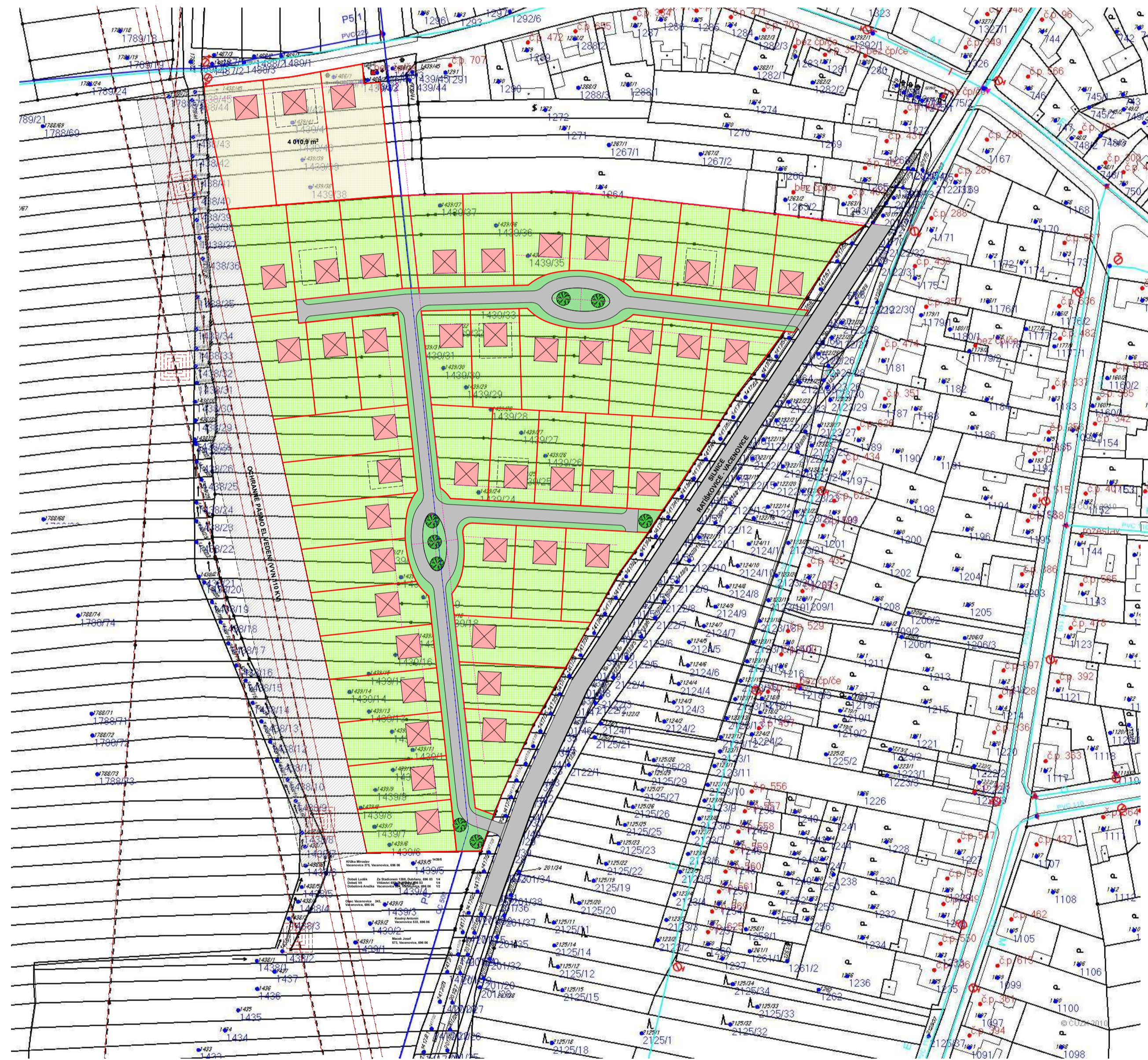
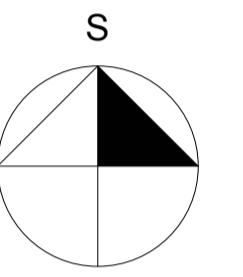
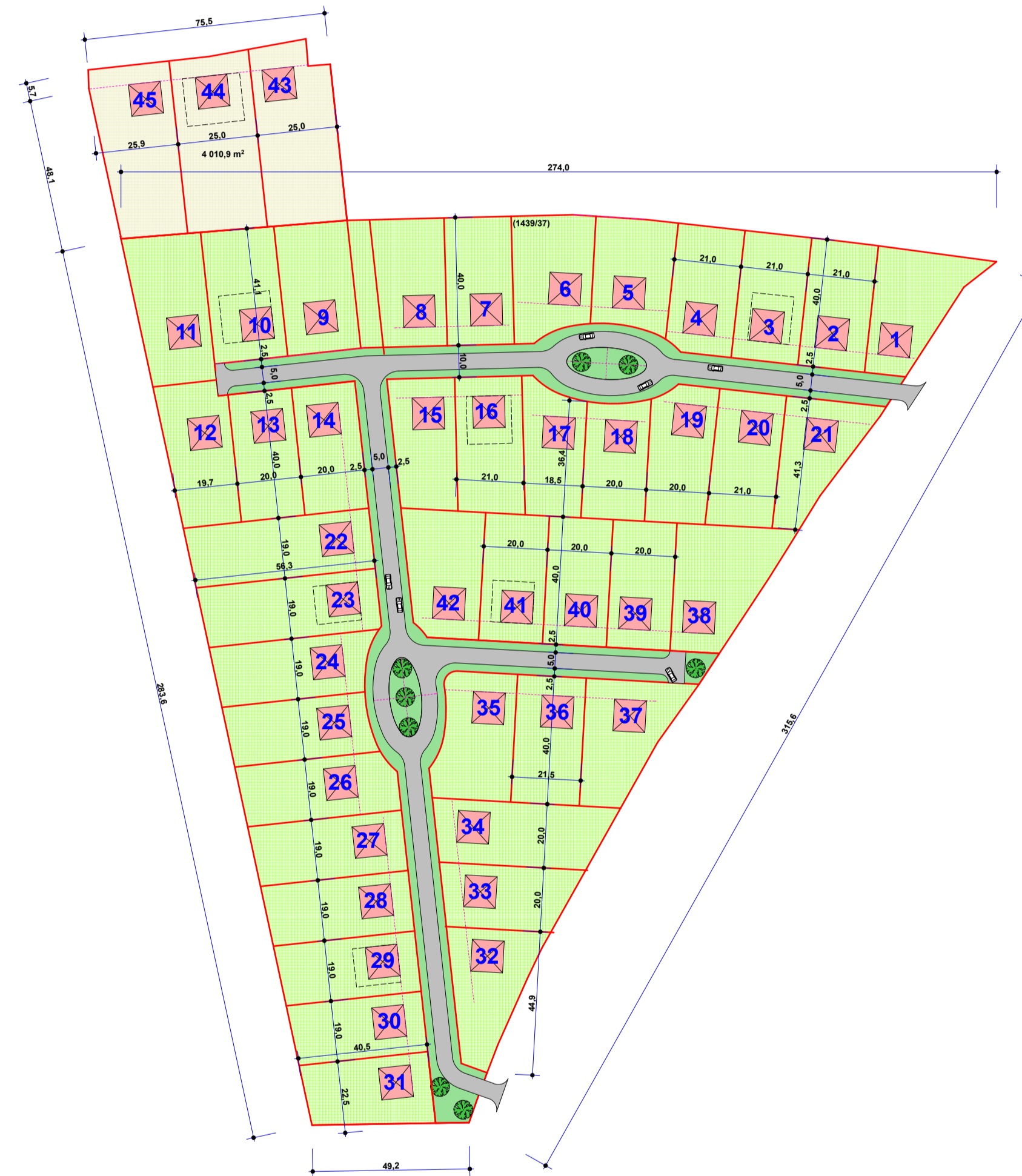


ZÁKRES ZÁJMOVÉ PLOCHY DO MAPY KN - ŠIRŠÍ VZTAHY



ZASTAVOVACÍ PLÁN ZÓNY E1 - E2, VACENOVICE  
 NAVRHOVANÝ STAV - VARIANTA 5. 09/2011

AUTOR: ING.DALIBOR BÁBIČEK, 696 06 VACENOVICE 700, TEL: 608 855 794, 518 376 408, www.projekce-babicek



LEGENDA A VÝMĚRY

- 43 918,6 m<sup>2</sup>  
(17 629,9 m<sup>2</sup>) ZÁJMOVÁ PLOCHA CELKOVÁ
- 37 217,2 m<sup>2</sup>  
(4 918,8 m<sup>2</sup>) STAVEBNÍ PARCELY (42 + 3)  
/ dotčeno 32 + 6 původních parcel /
- 5 178,9 m<sup>2</sup> VEŘEJNÉ PLOCHY - ZELEN'
- 3 228,0 m<sup>2</sup> KOMUNIKACE A VEŘEJNÉ PLOCHY  
délka celkem: 620 m
- VYHRANĚNÉ ZASTAVITELNÉ PLOCHY  
/ MAX. 3,5M OD BOČNÍCH HRANIC, DÉLKA MAX.15 M
- OBJEKTY / STAVBY (SCHEMATICKY)  
celkem: 42 + 3 RD

INVESTOR: OBEC VACENOVICE, 696 06	PROJEKTANT: ING.DALIBOR BÁBIČEK autorizovaný inženýr ČKAIT	PROJEKT: ZASTAVOVACÍ PLÁN ZÓNY E1 - E2, VACENOVICE	DATA: 11.06.02	KOPIE:
ZODP.PROJEKTANT: autorizovaný inženýr ČKAIT	DATA: 09/2011	ČÍSLO: Návrh č.5	VERZE:	
OBRAZ: NÁVRH PARCELACE	ŠKALA: 1 : 1000	STRANA: 01		