


















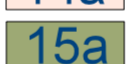









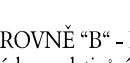
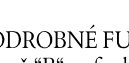




ORGANIZACE ÚZEMÍ

-  HRANICE KATASTRU OBCE VACENOVICE
-  HRANICE ŘEŠENÉHO ÚZEMÍ - DÍLEČÍCH ZMĚN
-  HRANICE ZASTAVĚNÉHO ÚZEMÍ OBCE
-  HRANICE ZASTAVITELNÝCH PLOCH

REGULATIV A - ZÁKLADNÍ FUNKČNÍ REGULATIV FUNKČNÍ PLOCHY - ZÓNY; IDENTIFIKACE PLOCHY DLE VYHL. Č. 501/2006 Sb. (územní plán)

- | | | | |
|---|---|---|--|
|  |  |  | 4a - OBYTNÁ (84) |
|  |  |  | 5a - REKREAČNÍ URBANIZOVANÁ |
|  |  |  | 5b - REKREAČNÍ NEURBANIZOVANÁ |
|  |  |  | 9a - DOPRAVY - FUNKČNÍ SKUPINA D - PŘEKRYVNÁ |
|  |  |  | 10a - TECHNICKÉ INFRASTRUKTURY - LINIE, BODY - PŘEKRYVNÁ |
|  |  |  | 10a - TECHNICKÉ INFRASTRUKTURY - KORIDORY - PŘEKRYVNÁ |
|  |  |  | 14a - ZEMĚDĚLSKÁ PRVOVÝROBNÍ (814) |
|  |  |  | 15a - LESNÍ PRVOVÝROBNÍ (815) |
|  |  |  | 16a - OCHRANY KRAJINY |


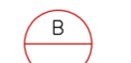
ÚSES, OCHRANA PŘÍRODY A KRAJINY

-  HRANICE LOKÁLNÍHO BIOCENTRA
-  HRANICE LOKÁLNÍHO BIOKORIDORU

INFORMACE

-  K1 OZNAČENÍ ROZVOJOVÝCH LOKALIT NÁVRHU

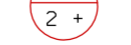
REGULATIV ÚROVNĚ "B" - PODROBNÉ FUNKČNÍ REGULATIVY
 uplatnění funkčních regulativ úrovně "B" ve funkčních zónách (regulativ úrovně "A" se řídí textem kapitoly 6.1 (ve výkrese jsou uvedeny funkce odpovídající matici textu))

-  HRANICE PLOCH S RŮZNOU REGULACÍ
-  KÓD OZNAČENÍ PODROBNÉHO FUNKČNÍHO REGULATIVU

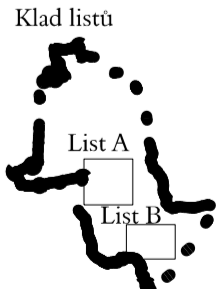
TAB. T2 - REGULATIVY "B" - PODROBNÝ FUNKČNÍ REGULATIV

Podrobný funkční regulativ	Specifikace příslušného funkčního využití (podrobnější rozpis)	rezervní
OR	obecní smíšená s širším spektrem přípustného funkčního využití obšlužného charakteru - Ob, SO, O, Vb	
Bc	bydlení čistě, bez chovu hospodářského zvířectva a výroby, možnost maloobchodu a nevýrobních služeb, rozsah bydlení nad 50% ploch poskytnut organizací jednotky	
DT	doprava a technické vybavení s plochami veřejné a rozpořádané zeleně, popř. s drobnými plastikami, pomníky, křížů apod.	
SM	sport a rekreace bez budov	
SO	sport a rekreace a rekreační zástavba bez individuální rekreace	
K	ochrana a stabilizace přírodních systémů - VKP a lokální ÚSES	
UR	užitkovou zeleň s možností umístění drobných staveb příslušenství, bez rekreace	
Z	zemědělskou prvovýrobou - orná půda, trvalé kultury	
ZPV	krajinnou zeleň, parky a vodní toky	
L	lesní porosty a prvovýrobu	


REGULACE PODLAŽNOSTI V PLOCHÁCH

-  HORNÍ LIMIT POČTU PODLAŽÍ, (+) = MOŽNOST VYUŽITÍ PODKROVÍ

ZÁZNAM O ÚČINNOSTI	
Správní orgán, který územní plán vydal:	Zastupitelstvo obce Vacenovice
Datum nabytí účinnosti změny územního plánu:	
Pořizovatel:	Úřad územního plánování Městský úřad Kyjov, odbor územního prostředí a územního plánování
Oprávněná třídící osoba pořizovatele:	Ing. Bedřich Kubík
Jméno a příjmení:	
Funkce:	vedoucí odboru
Podpis:	
Razítko pořizovatele:	



spolufinancováno z rozpočtu Jihomoravského kraje

 Ing. arch. IVO KABELÁČ, zastupitelství architektů ANENSKÁ 12, 602 00 BRNO	VACENOVICE - ÚZEMNÍ PLÁN OBCE - ZMĚNA 1B		
	Hlavní výkres		
	zak.č.	1302	měřítko 1 : 2 000
	datum	12/2014	
	digitalizace Zdeněk Drápal	POŘIZOVATEL: MěÚ Kyjov	1b list A